

Описание местоположения границ

Публичный сервитут в отношении земель и земельных участков в целях эксплуатации существующего магистрального нефтепровода федерального значения "Магистральный нефтепровод Калтасы-Куйбышев, d=820 мм, участок 44-59,5 км"

(наименование объекта, местоположение границ которого описано (далее - объект))

Раздел 1

Сведения об объекте

№ п/п	Характеристики объекта	Описание характеристик
1	2	3
1.	Местоположение объекта	Республика Татарстан (Татарстан), муниципальный район Лениногорский, сельское поселение Тимяшевское; сельское поселение Глазовское; сельское поселение Сугушлинское
2.	Площадь объекта +/- величина погрешности определения площади (P +/- Дельта P)	660434 +/- 284 м ²
3.	Иные характеристики объекта	Публичный сервитут в отношении земель и земельных участков в целях эксплуатации существующего магистрального нефтепровода федерального значения "Магистральный нефтепровод Калтасы-Куйбышев, d=820 мм, участок 44-59,5 км". Владелец публичного сервитута: Акционерное общество «Транснефть – Прикамье, ИНН 1645000340, ОГРН 1021601763820, находящегося по адресу: 420081, Республика Татарстан, город Казань, улица Патриса Лумумбы, дом 20, корпус 1. Тел: 8(843) 279-03-00. Адрес электронной почты: office@kaz.transneft.ru. Срок публичного сервитута: в соответствии с п.8 ст.39.43 ЗК РФ, публичный сервитут считается установленным со дня внесения сведений о нем в Единый государственный реестр недвижимости, срок публичного сервитута составляет 49 лет.

Раздел 2

Сведения о местоположении границ объекта

1. Система координат МСК-16, зона 2

2. Сведения о характерных точках границ объекта

Обозначение характерных точек границ	Координаты, м		Метод определения координат характерной точки	Средняя квадратическая погрешность положения характерной точки (Mt), м	Описание обозначения точки на местности (при наличии)
	X	Y			
1	2	3	4	5	6
1	339704.56	2320380.87	Аналитический метод	0.10	Закрепление отсутствует
2	339704.69	2320430.84	Аналитический метод	0.10	Закрепление отсутствует
3	339667.94	2320430.33	Аналитический метод	0.10	Закрепление отсутствует
4	339629.25	2320429.10	Аналитический метод	0.10	Закрепление отсутствует
5	339607.75	2320428.03	Аналитический метод	0.10	Закрепление отсутствует
6	339594.36	2320428.30	Аналитический метод	0.10	Закрепление отсутствует
7	339561.20	2320426.85	Аналитический метод	0.10	Закрепление отсутствует
8	339544.96	2320423.11	Аналитический метод	0.10	Закрепление отсутствует
9	339535.90	2320419.47	Аналитический метод	0.10	Закрепление отсутствует
10	339523.93	2320414.55	Аналитический метод	0.10	Закрепление отсутствует
11	339504.03	2320406.12	Аналитический метод	0.10	Закрепление отсутствует
12	339487.30	2320400.93	Аналитический метод	0.10	Закрепление отсутствует
13	339475.90	2320396.10	Аналитический метод	0.10	Закрепление отсутствует
14	339467.87	2320392.44	Аналитический метод	0.10	Закрепление отсутствует
15	339455.56	2320384.44	Аналитический метод	0.10	Закрепление отсутствует
16	339440.23	2320367.70	Аналитический метод	0.10	Закрепление отсутствует
17	339423.13	2320347.20	Аналитический метод	0.10	Закрепление отсутствует
18	339405.77	2320326.86	Аналитический метод	0.10	Закрепление отсутствует
19	339390.88	2320308.87	Аналитический метод	0.10	Закрепление отсутствует
20	339376.59	2320291.71	Аналитический метод	0.10	Закрепление отсутствует
21	339361.62	2320287.94	Аналитический метод	0.10	Закрепление отсутствует
22	339338.22	2320288.23	Аналитический метод	0.10	Закрепление отсутствует

2. Сведения о характерных точках границ объекта

Обозначение характерных точек границ	Координаты, м		Метод определения координат характерной точки	Средняя квадратическая погрешность положения характерной точки (M _t), м	Описание обозначения точки на местности (при наличии)
	X	Y			
1	2	3	4	5	6
23	339299.45	2320289.08	Аналитический метод	0.10	Закрепление отсутствует
24	339270.43	2320289.85	Аналитический метод	0.10	Закрепление отсутствует
25	339235.53	2320290.78	Аналитический метод	0.10	Закрепление отсутствует
26	339188.72	2320290.82	Аналитический метод	0.10	Закрепление отсутствует
27	339144.32	2320291.55	Аналитический метод	0.10	Закрепление отсутствует
28	339062.76	2320292.47	Аналитический метод	0.10	Закрепление отсутствует
29	339004.53	2320291.40	Аналитический метод	0.10	Закрепление отсутствует
30	338961.29	2320290.81	Аналитический метод	0.10	Закрепление отсутствует
31	338911.20	2320290.66	Аналитический метод	0.10	Закрепление отсутствует
32	338821.72	2320290.13	Аналитический метод	0.10	Закрепление отсутствует
33	338765.49	2320289.63	Аналитический метод	0.10	Закрепление отсутствует
34	338699.07	2320289.54	Аналитический метод	0.10	Закрепление отсутствует
35	338648.97	2320289.36	Аналитический метод	0.10	Закрепление отсутствует
36	338599.37	2320289.61	Аналитический метод	0.10	Закрепление отсутствует
37	338559.64	2320289.01	Аналитический метод	0.10	Закрепление отсутствует
38	338495.32	2320289.65	Аналитический метод	0.10	Закрепление отсутствует
39	338429.54	2320289.51	Аналитический метод	0.10	Закрепление отсутствует
40	338384.43	2320289.74	Аналитический метод	0.10	Закрепление отсутствует
41	338290.05	2320289.70	Аналитический метод	0.10	Закрепление отсутствует
42	338228.70	2320289.20	Аналитический метод	0.10	Закрепление отсутствует
43	338162.01	2320287.78	Аналитический метод	0.10	Закрепление отсутствует
44	338111.44	2320287.23	Аналитический метод	0.10	Закрепление отсутствует
45	338048.86	2320287.88	Аналитический метод	0.10	Закрепление отсутствует
46	337975.38	2320288.61	Аналитический метод	0.10	Закрепление отсутствует
47	337903.62	2320289.42	Аналитический метод	0.10	Закрепление отсутствует

2. Сведения о характерных точках границ объекта

Обозначение характерных точек границ	Координаты, м		Метод определения координат характерной точки	Средняя квадратическая погрешность положения характерной точки (M _t), м	Описание обозначения точки на местности (при наличии)
	X	Y			
1	2	3	4	5	6
48	337837.16	2320289.40	Аналитический метод	0.10	Закрепление отсутствует
49	337775.00	2320288.36	Аналитический метод	0.10	Закрепление отсутствует
50	337720.95	2320287.29	Аналитический метод	0.10	Закрепление отсутствует
51	337680.85	2320286.34	Аналитический метод	0.10	Закрепление отсутствует
52	337598.36	2320284.40	Аналитический метод	0.10	Закрепление отсутствует
53	337530.95	2320282.64	Аналитический метод	0.10	Закрепление отсутствует
54	337450.87	2320281.13	Аналитический метод	0.10	Закрепление отсутствует
55	337384.89	2320281.65	Аналитический метод	0.10	Закрепление отсутствует
56	337306.87	2320281.37	Аналитический метод	0.10	Закрепление отсутствует
57	337251.47	2320281.69	Аналитический метод	0.10	Закрепление отсутствует
58	337174.20	2320281.98	Аналитический метод	0.10	Закрепление отсутствует
59	337114.65	2320282.14	Аналитический метод	0.10	Закрепление отсутствует
60	337036.53	2320281.35	Аналитический метод	0.10	Закрепление отсутствует
61	336980.93	2320281.33	Аналитический метод	0.10	Закрепление отсутствует
62	336901.56	2320281.61	Аналитический метод	0.10	Закрепление отсутствует
63	336844.31	2320282.42	Аналитический метод	0.10	Закрепление отсутствует
64	336769.55	2320282.58	Аналитический метод	0.10	Закрепление отсутствует
65	336707.82	2320282.54	Аналитический метод	0.10	Закрепление отсутствует
66	336641.27	2320281.73	Аналитический метод	0.10	Закрепление отсутствует
67	336578.73	2320281.26	Аналитический метод	0.10	Закрепление отсутствует
68	336480.23	2320278.05	Аналитический метод	0.10	Закрепление отсутствует
69	336423.72	2320278.51	Аналитический метод	0.10	Закрепление отсутствует
70	336369.29	2320280.14	Аналитический метод	0.10	Закрепление отсутствует
71	336300.11	2320281.58	Аналитический метод	0.10	Закрепление отсутствует
72	336252.81	2320281.81	Аналитический метод	0.10	Закрепление отсутствует

2. Сведения о характерных точках границ объекта

Обозначение характерных точек границ	Координаты, м		Метод определения координат характерной точки	Средняя квадратическая погрешность положения характерной точки (M _t), м	Описание обозначения точки на местности (при наличии)
	X	Y			
1	2	3	4	5	6
73	336172.00	2320281.80	Аналитический метод	0.10	Закрепление отсутствует
74	336070.13	2320281.12	Аналитический метод	0.10	Закрепление отсутствует
75	335987.12	2320280.89	Аналитический метод	0.10	Закрепление отсутствует
76	335896.04	2320280.80	Аналитический метод	0.10	Закрепление отсутствует
77	335837.08	2320280.97	Аналитический метод	0.10	Закрепление отсутствует
78	335769.86	2320280.15	Аналитический метод	0.10	Закрепление отсутствует
79	335683.54	2320280.23	Аналитический метод	0.10	Закрепление отсутствует
80	335589.30	2320279.91	Аналитический метод	0.10	Закрепление отсутствует
81	335503.62	2320279.10	Аналитический метод	0.10	Закрепление отсутствует
82	335418.02	2320275.70	Аналитический метод	0.10	Закрепление отсутствует
83	335335.98	2320273.55	Аналитический метод	0.10	Закрепление отсутствует
84	335265.45	2320271.64	Аналитический метод	0.10	Закрепление отсутствует
85	335199.89	2320269.06	Аналитический метод	0.10	Закрепление отсутствует
86	335129.09	2320267.20	Аналитический метод	0.10	Закрепление отсутствует
87	335076.45	2320263.85	Аналитический метод	0.10	Закрепление отсутствует
88	335008.95	2320254.30	Аналитический метод	0.10	Закрепление отсутствует
89	334952.62	2320244.05	Аналитический метод	0.10	Закрепление отсутствует
90	334899.08	2320234.42	Аналитический метод	0.10	Закрепление отсутствует
91	334834.39	2320222.00	Аналитический метод	0.10	Закрепление отсутствует
92	334769.96	2320208.33	Аналитический метод	0.10	Закрепление отсутствует
93	334739.42	2320201.65	Аналитический метод	0.10	Закрепление отсутствует
94	334682.76	2320185.50	Аналитический метод	0.10	Закрепление отсутствует
95	334620.75	2320167.88	Аналитический метод	0.10	Закрепление отсутствует
96	334553.89	2320147.47	Аналитический метод	0.10	Закрепление отсутствует
97	334490.69	2320128.57	Аналитический метод	0.10	Закрепление отсутствует

2. Сведения о характерных точках границ объекта

Обозначение характерных точек границ	Координаты, м		Метод определения координат характерной точки	Средняя квадратическая погрешность положения характерной точки (M _t), м	Описание обозначения точки на местности (при наличии)
	X	Y			
1	2	3	4	5	6
98	334457.30	2320118.68	Аналитический метод	0.10	Закрепление отсутствует
99	334419.57	2320107.33	Аналитический метод	0.10	Закрепление отсутствует
100	334387.14	2320095.34	Аналитический метод	0.10	Закрепление отсутствует
101	334341.69	2320072.25	Аналитический метод	0.10	Закрепление отсутствует
102	334280.63	2320035.30	Аналитический метод	0.10	Закрепление отсутствует
103	334210.41	2319990.37	Аналитический метод	0.10	Закрепление отсутствует
104	334149.27	2319952.14	Аналитический метод	0.10	Закрепление отсутствует
105	334093.87	2319915.60	Аналитический метод	0.10	Закрепление отсутствует
106	334030.51	2319872.82	Аналитический метод	0.10	Закрепление отсутствует
107	333989.99	2319845.41	Аналитический метод	0.10	Закрепление отсутствует
108	333935.76	2319810.46	Аналитический метод	0.10	Закрепление отсутствует
109	333882.28	2319775.86	Аналитический метод	0.10	Закрепление отсутствует
110	333853.12	2319757.86	Аналитический метод	0.10	Закрепление отсутствует
111	333810.12	2319732.23	Аналитический метод	0.10	Закрепление отсутствует
112	333752.14	2319697.88	Аналитический метод	0.10	Закрепление отсутствует
113	333696.46	2319663.95	Аналитический метод	0.10	Закрепление отсутствует
114	333636.50	2319627.12	Аналитический метод	0.10	Закрепление отсутствует
115	333577.11	2319589.88	Аналитический метод	0.10	Закрепление отсутствует
116	333512.67	2319548.85	Аналитический метод	0.10	Закрепление отсутствует
117	333448.46	2319508.79	Аналитический метод	0.10	Закрепление отсутствует
118	333380.43	2319464.49	Аналитический метод	0.10	Закрепление отсутствует
119	333313.53	2319421.16	Аналитический метод	0.10	Закрепление отсутствует
120	333253.80	2319381.74	Аналитический метод	0.10	Закрепление отсутствует
121	333234.36	2319368.79	Аналитический метод	0.10	Закрепление отсутствует
122	333194.37	2319342.07	Аналитический метод	0.10	Закрепление отсутствует

2. Сведения о характерных точках границ объекта

Обозначение характерных точек границ	Координаты, м		Метод определения координат характерной точки	Средняя квадратическая погрешность положения характерной точки (M _t), м	Описание обозначения точки на местности (при наличии)
	X	Y			
1	2	3	4	5	6
123	333179.75	2319332.97	Аналитический метод	0.10	Закрепление отсутствует
124	333159.35	2319319.80	Аналитический метод	0.10	Закрепление отсутствует
125	333137.90	2319307.12	Аналитический метод	0.10	Закрепление отсутствует
126	333114.39	2319293.05	Аналитический метод	0.10	Закрепление отсутствует
127	333077.71	2319270.88	Аналитический метод	0.10	Закрепление отсутствует
128	333039.40	2319247.49	Аналитический метод	0.10	Закрепление отсутствует
129	333006.18	2319226.39	Аналитический метод	0.10	Закрепление отсутствует
130	332986.43	2319213.97	Аналитический метод	0.10	Закрепление отсутствует
131	332924.08	2319174.57	Аналитический метод	0.10	Закрепление отсутствует
132	332875.05	2319141.31	Аналитический метод	0.10	Закрепление отсутствует
133	332818.37	2319106.11	Аналитический метод	0.10	Закрепление отсутствует
134	332789.19	2319087.80	Аналитический метод	0.10	Закрепление отсутствует
135	332758.55	2319068.47	Аналитический метод	0.10	Закрепление отсутствует
136	332710.34	2319038.06	Аналитический метод	0.10	Закрепление отсутствует
137	332686.06	2319021.69	Аналитический метод	0.10	Закрепление отсутствует
138	332660.90	2319005.01	Аналитический метод	0.10	Закрепление отсутствует
139	332620.02	2318979.92	Аналитический метод	0.10	Закрепление отсутствует
140	332580.05	2318953.53	Аналитический метод	0.10	Закрепление отсутствует
141	332524.71	2318917.43	Аналитический метод	0.10	Закрепление отсутствует
142	332473.76	2318881.86	Аналитический метод	0.10	Закрепление отсутствует
143	332428.51	2318851.84	Аналитический метод	0.10	Закрепление отсутствует
144	332390.54	2318830.72	Аналитический метод	0.10	Закрепление отсутствует
145	332349.53	2318808.87	Аналитический метод	0.10	Закрепление отсутствует
146	332327.86	2318797.49	Аналитический метод	0.10	Закрепление отсутствует
147	332312.35	2318789.72	Аналитический метод	0.10	Закрепление отсутствует

2. Сведения о характерных точках границ объекта

Обозначение характерных точек границ	Координаты, м		Метод определения координат характерной точки	Средняя квадратическая погрешность положения характерной точки (M _t), м	Описание обозначения точки на местности (при наличии)
	X	Y			
1	2	3	4	5	6
148	332302.25	2318785.25	Аналитический метод	0.10	Закрепление отсутствует
149	332253.78	2318779.96	Аналитический метод	0.10	Закрепление отсутствует
150	332204.49	2318775.74	Аналитический метод	0.10	Закрепление отсутствует
151	332171.73	2318772.94	Аналитический метод	0.10	Закрепление отсутствует
152	332134.27	2318770.12	Аналитический метод	0.10	Закрепление отсутствует
153	332072.35	2318766.00	Аналитический метод	0.10	Закрепление отсутствует
154	332001.27	2318761.39	Аналитический метод	0.10	Закрепление отсутствует
155	331922.20	2318756.64	Аналитический метод	0.10	Закрепление отсутствует
156	331847.93	2318752.16	Аналитический метод	0.10	Закрепление отсутствует
157	331777.03	2318747.25	Аналитический метод	0.10	Закрепление отсутствует
158	331697.28	2318742.30	Аналитический метод	0.10	Закрепление отсутствует
159	331621.84	2318737.41	Аналитический метод	0.10	Закрепление отсутствует
160	331546.72	2318733.04	Аналитический метод	0.10	Закрепление отсутствует
161	331467.22	2318728.28	Аналитический метод	0.10	Закрепление отсутствует
162	331390.75	2318723.20	Аналитический метод	0.10	Закрепление отсутствует
163	331316.68	2318717.11	Аналитический метод	0.10	Закрепление отсутствует
164	331238.18	2318710.84	Аналитический метод	0.10	Закрепление отсутствует
165	331167.00	2318705.46	Аналитический метод	0.10	Закрепление отсутствует
166	331141.63	2318703.34	Аналитический метод	0.10	Закрепление отсутствует
167	331069.01	2318697.85	Аналитический метод	0.10	Закрепление отсутствует
168	330997.63	2318692.08	Аналитический метод	0.10	Закрепление отсутствует
169	330924.35	2318686.82	Аналитический метод	0.10	Закрепление отсутствует
170	330842.42	2318682.84	Аналитический метод	0.10	Закрепление отсутствует
171	330763.38	2318678.18	Аналитический метод	0.10	Закрепление отсутствует
172	330682.02	2318672.01	Аналитический метод	0.10	Закрепление отсутствует

2. Сведения о характерных точках границ объекта

Обозначение характерных точек границ	Координаты, м		Метод определения координат характерной точки	Средняя квадратическая погрешность положения характерной точки (M _t), м	Описание обозначения точки на местности (при наличии)
	X	Y			
1	2	3	4	5	6
173	330605.28	2318666.86	Аналитический метод	0.10	Закрепление отсутствует
174	330525.98	2318661.36	Аналитический метод	0.10	Закрепление отсутствует
175	330451.67	2318655.76	Аналитический метод	0.10	Закрепление отсутствует
176	330370.01	2318650.24	Аналитический метод	0.10	Закрепление отсутствует
177	330291.03	2318645.64	Аналитический метод	0.10	Закрепление отсутствует
178	330214.33	2318641.50	Аналитический метод	0.10	Закрепление отсутствует
179	330145.53	2318638.49	Аналитический метод	0.10	Закрепление отсутствует
180	330067.99	2318633.36	Аналитический метод	0.10	Закрепление отсутствует
181	329992.19	2318629.15	Аналитический метод	0.10	Закрепление отсутствует
182	329918.34	2318624.51	Аналитический метод	0.10	Закрепление отсутствует
183	329846.22	2318618.94	Аналитический метод	0.10	Закрепление отсутствует
184	329774.61	2318614.08	Аналитический метод	0.10	Закрепление отсутствует
185	329705.10	2318609.77	Аналитический метод	0.10	Закрепление отсутствует
186	329643.39	2318604.80	Аналитический метод	0.10	Закрепление отсутствует
187	329570.69	2318598.54	Аналитический метод	0.10	Закрепление отсутствует
188	329507.30	2318593.18	Аналитический метод	0.10	Закрепление отсутствует
189	329474.08	2318590.91	Аналитический метод	0.10	Закрепление отсутствует
190	329436.92	2318588.37	Аналитический метод	0.10	Закрепление отсутствует
191	329375.18	2318583.29	Аналитический метод	0.10	Закрепление отсутствует
192	329318.72	2318577.63	Аналитический метод	0.10	Закрепление отсутствует
193	329265.39	2318570.87	Аналитический метод	0.10	Закрепление отсутствует
194	329218.47	2318562.40	Аналитический метод	0.10	Закрепление отсутствует
195	329174.99	2318552.32	Аналитический метод	0.10	Закрепление отсутствует
196	329134.23	2318540.64	Аналитический метод	0.10	Закрепление отсутствует
197	329067.81	2318517.52	Аналитический метод	0.10	Закрепление отсутствует

2. Сведения о характерных точках границ объекта

Обозначение характерных точек границ	Координаты, м		Метод определения координат характерной точки	Средняя квадратическая погрешность положения характерной точки (M _t), м	Описание обозначения точки на местности (при наличии)
	X	Y			
1	2	3	4	5	6
198	329010.15	2318493.14	Аналитический метод	0.10	Закрепление отсутствует
199	328945.67	2318465.02	Аналитический метод	0.10	Закрепление отсутствует
200	328851.92	2318424.23	Аналитический метод	0.10	Закрепление отсутствует
201	328760.16	2318384.88	Аналитический метод	0.10	Закрепление отсутствует
202	328712.00	2318363.38	Аналитический метод	0.10	Закрепление отсутствует
203	328635.36	2318330.07	Аналитический метод	0.10	Закрепление отсутствует
204	328583.99	2318308.10	Аналитический метод	0.10	Закрепление отсутствует
205	328476.92	2318262.32	Аналитический метод	0.10	Закрепление отсутствует
206	328407.76	2318232.40	Аналитический метод	0.10	Закрепление отсутствует
207	328352.65	2318209.05	Аналитический метод	0.10	Закрепление отсутствует
208	328292.49	2318183.13	Аналитический метод	0.10	Закрепление отсутствует
209	328222.66	2318153.83	Аналитический метод	0.10	Закрепление отсутствует
210	328152.70	2318124.24	Аналитический метод	0.10	Закрепление отсутствует
211	328070.48	2318089.60	Аналитический метод	0.10	Закрепление отсутствует
212	327992.63	2318057.00	Аналитический метод	0.10	Закрепление отсутствует
213	327912.18	2318023.08	Аналитический метод	0.10	Закрепление отсутствует
214	327833.04	2317990.32	Аналитический метод	0.10	Закрепление отсутствует
215	327745.46	2317954.61	Аналитический метод	0.10	Закрепление отсутствует
216	327691.07	2317930.76	Аналитический метод	0.10	Закрепление отсутствует
217	327604.36	2317893.62	Аналитический метод	0.10	Закрепление отсутствует
218	327527.56	2317860.81	Аналитический метод	0.10	Закрепление отсутствует
219	327454.44	2317829.14	Аналитический метод	0.10	Закрепление отсутствует
220	327379.56	2317796.10	Аналитический метод	0.10	Закрепление отсутствует
221	327304.10	2317762.11	Аналитический метод	0.10	Закрепление отсутствует
222	327273.95	2317748.26	Аналитический метод	0.10	Закрепление отсутствует

2. Сведения о характерных точках границ объекта

Обозначение характерных точек границ	Координаты, м		Метод определения координат характерной точки	Средняя квадратическая погрешность положения характерной точки (M _t), м	Описание обозначения точки на местности (при наличии)
	X	Y			
1	2	3	4	5	6
223	327213.47	2317720.87	Аналитический метод	0.10	Закрепление отсутствует
224	327126.26	2317681.77	Аналитический метод	0.10	Закрепление отсутствует
225	327039.01	2317642.84	Аналитический метод	0.10	Закрепление отсутствует
226	326957.18	2317606.99	Аналитический метод	0.10	Закрепление отсутствует
227	326875.58	2317570.34	Аналитический метод	0.10	Закрепление отсутствует
228	326786.41	2317530.71	Аналитический метод	0.10	Закрепление отсутствует
229	326710.67	2317497.14	Аналитический метод	0.10	Закрепление отсутствует
230	326635.97	2317463.79	Аналитический метод	0.10	Закрепление отсутствует
231	326561.03	2317430.26	Аналитический метод	0.10	Закрепление отсутствует
232	326474.79	2317391.54	Аналитический метод	0.10	Закрепление отсутствует
233	326401.73	2317358.69	Аналитический метод	0.10	Закрепление отсутствует
234	326353.94	2317337.63	Аналитический метод	0.10	Закрепление отсутствует
235	326365.08	2317287.88	Аналитический метод	0.10	Закрепление отсутствует
236	326422.04	2317313.00	Аналитический метод	0.10	Закрепление отсутствует
237	326495.28	2317345.93	Аналитический метод	0.10	Закрепление отсутствует
238	326581.50	2317384.64	Аналитический метод	0.10	Закрепление отсутствует
239	326656.36	2317418.14	Аналитический метод	0.10	Закрепление отсутствует
240	326730.96	2317451.44	Аналитический метод	0.10	Закрепление отсутствует
241	326806.70	2317485.01	Аналитический метод	0.10	Закрепление отсутствует
242	326895.93	2317524.66	Аналитический метод	0.10	Закрепление отсутствует
243	326977.35	2317561.24	Аналитический метод	0.10	Закрепление отсутствует
244	327059.15	2317597.08	Аналитический метод	0.10	Закрепление отсутствует
245	327146.66	2317636.12	Аналитический метод	0.10	Закрепление отсутствует
246	327233.97	2317675.27	Аналитический метод	0.10	Закрепление отсутствует
247	327294.64	2317702.74	Аналитический метод	0.10	Закрепление отсутствует

2. Сведения о характерных точках границ объекта

Обозначение характерных точек границ	Координаты, м		Метод определения координат характерной точки	Средняя квадратическая погрешность положения характерной точки (M _t), м	Описание обозначения точки на местности (при наличии)
	X	Y			
1	2	3	4	5	6
248	327324.90	2317716.64	Аналитический метод	0.10	Закрепление отсутствует
249	327400.01	2317750.48	Аналитический метод	0.10	Закрепление отсутствует
250	327474.54	2317783.36	Аналитический метод	0.10	Закрепление отсутствует
251	327547.26	2317814.85	Аналитический метод	0.10	Закрепление отсутствует
252	327624.01	2317847.64	Аналитический метод	0.10	Закрепление отсутствует
253	327711.01	2317884.91	Аналитический метод	0.10	Закрепление отсутствует
254	327765.88	2317908.93	Аналитический метод	0.10	Закрепление отсутствует
255	327851.95	2317944.03	Аналитический метод	0.10	Закрепление отсутствует
256	327931.53	2317976.97	Аналитический метод	0.10	Закрепление отсутствует
257	328011.97	2318010.89	Аналитический метод	0.10	Закрепление отсутствует
258	328089.82	2318043.49	Аналитический метод	0.10	Закрепление отсутствует
259	328172.16	2318078.18	Аналитический метод	0.10	Закрепление отсутствует
260	328242.10	2318107.76	Аналитический метод	0.10	Закрепление отсутствует
261	328311.94	2318137.07	Аналитический метод	0.10	Закрепление отсутствует
262	328372.36	2318163.10	Аналитический метод	0.10	Закрепление отсутствует
263	328427.35	2318186.40	Аналитический метод	0.10	Закрепление отсутствует
264	328496.73	2318216.41	Аналитический метод	0.10	Закрепление отсутствует
265	328603.65	2318262.12	Аналитический метод	0.10	Закрепление отсутствует
266	328655.09	2318284.12	Аналитический метод	0.10	Закрепление отсутствует
267	328732.27	2318317.67	Аналитический метод	0.10	Закрепление отсутствует
268	328780.37	2318339.15	Аналитический метод	0.10	Закрепление отсутствует
269	328871.80	2318378.36	Аналитический метод	0.10	Закрепление отсутствует
270	328965.64	2318419.18	Аналитический метод	0.10	Закрепление отсутствует
271	329029.76	2318447.14	Аналитический метод	0.10	Закрепление отсутствует
272	329086.53	2318471.15	Аналитический метод	0.10	Закрепление отсутствует

2. Сведения о характерных точках границ объекта

Обозначение характерных точек границ	Координаты, м		Метод определения координат характерной точки	Средняя квадратическая погрешность положения характерной точки (M _t), м	Описание обозначения точки на местности (при наличии)
	X	Y			
1	2	3	4	5	6
273	329149.98	2318493.18	Аналитический метод	0.10	Закрепление отсутствует
274	329186.91	2318503.76	Аналитический метод	0.10	Закрепление отсутствует
275	329229.17	2318513.56	Аналитический метод	0.10	Закрепление отсутствует
276	329272.33	2318521.35	Аналитический метод	0.10	Закрепление отсутствует
277	329324.68	2318527.99	Аналитический метод	0.10	Закрепление отсутствует
278	329379.94	2318533.51	Аналитический метод	0.10	Закрепление отсутствует
279	329440.51	2318538.50	Аналитический метод	0.10	Закрепление отсутствует
280	329477.48	2318541.03	Аналитический метод	0.10	Закрепление отсутствует
281	329510.90	2318543.31	Аналитический метод	0.10	Закрепление отсутствует
282	329574.96	2318548.72	Аналитический метод	0.10	Закрепление отсутствует
283	329647.61	2318554.98	Аналитический метод	0.10	Закрепление отсутствует
284	329708.43	2318559.88	Аналитический метод	0.10	Закрепление отсутствует
285	329777.78	2318564.18	Аналитический метод	0.10	Закрепление отсутствует
286	329849.95	2318569.08	Аналитический метод	0.10	Закрепление отсутствует
287	329922.01	2318574.64	Аналитический метод	0.10	Закрепление отсутствует
288	329995.24	2318579.24	Аналитический метод	0.10	Закрепление отсутствует
289	330070.90	2318583.45	Аналитический метод	0.10	Закрепление отсутствует
290	330147.99	2318588.55	Аналитический метод	0.10	Закрепление отсутствует
291	330216.64	2318591.55	Аналитический метод	0.10	Закрепление отсутствует
292	330293.78	2318595.72	Аналитический метод	0.10	Закрепление отсутствует
293	330373.03	2318600.33	Аналитический метод	0.10	Закрепление отсутствует
294	330455.13	2318605.88	Аналитический метод	0.10	Закрепление отсутствует
295	330529.52	2318611.48	Аналитический метод	0.10	Закрепление отсутствует
296	330608.65	2318616.98	Аналитический метод	0.10	Закрепление отсутствует
297	330685.69	2318622.14	Аналитический метод	0.10	Закрепление отсутствует

2. Сведения о характерных точках границ объекта

Обозначение характерных точек границ	Координаты, м		Метод определения координат характерной точки	Средняя квадратическая погрешность положения характерной точки (M _t), м	Описание обозначения точки на местности (при наличии)
	X	Y			
1	2	3	4	5	6
298	330766.95	2318628.31	Аналитический метод	0.10	Закрепление отсутствует
299	330844.97	2318632.91	Аналитический метод	0.10	Закрепление отсутствует
300	330927.64	2318636.92	Аналитический метод	0.10	Закрепление отсутствует
301	331001.54	2318642.23	Аналитический метод	0.10	Закрепление отсутствует
302	331072.85	2318648.00	Аналитический метод	0.10	Закрепление отсутствует
303	331145.69	2318653.51	Аналитический метод	0.10	Закрепление отсутствует
304	331171.06	2318655.63	Аналитический метод	0.10	Закрепление отсутствует
305	331242.11	2318660.99	Аналитический метод	0.10	Закрепление отсутствует
306	331320.75	2318667.27	Аналитический метод	0.10	Закрепление отсутствует
307	331394.65	2318673.35	Аналитический метод	0.10	Закрепление отсутствует
308	331470.29	2318678.38	Аналитический метод	0.10	Закрепление отсутствует
309	331549.64	2318683.12	Аналитический метод	0.10	Закрепление отсутствует
310	331625.00	2318687.51	Аналитический метод	0.10	Закрепление отсутствует
311	331700.41	2318692.40	Аналитический метод	0.10	Закрепление отсутствует
312	331780.40	2318697.36	Аналитический метод	0.10	Закрепление отсутствует
313	331851.05	2318702.26	Аналитический метод	0.10	Закрепление отсутствует
314	331925.20	2318706.72	Аналитический метод	0.10	Закрепление отсутствует
315	332004.33	2318711.48	Аналитический метод	0.10	Закрепление отсутствует
316	332075.65	2318716.10	Аналитический метод	0.10	Закрепление отсутствует
317	332137.70	2318720.24	Аналитический метод	0.10	Закрепление отсутствует
318	332175.61	2318723.09	Аналитический метод	0.10	Закрепление отсутствует
319	332208.75	2318725.92	Аналитический метод	0.10	Закрепление отсутствует
320	332258.34	2318730.17	Аналитический метод	0.10	Закрепление отсутствует
321	332311.53	2318735.97	Аналитический метод	0.10	Закрепление отсутствует
322	332318.94	2318737.96	Аналитический метод	0.10	Закрепление отсутствует

2. Сведения о характерных точках границ объекта

Обозначение характерных точек границ	Координаты, м		Метод определения координат характерной точки	Средняя квадратическая погрешность положения характерной точки (M _t), м	Описание обозначения точки на местности (при наличии)
	X	Y			
1	2	3	4	5	6
323	332333.13	2318744.24	Аналитический метод	0.10	Закрепление отсутствует
324	332350.90	2318753.11	Аналитический метод	0.10	Закрепление отсутствует
325	332372.98	2318764.71	Аналитический метод	0.10	Закрепление отсутствует
326	332415.94	2318787.62	Аналитический метод	0.10	Закрепление отсутствует
327	332454.53	2318809.10	Аналитический метод	0.10	Закрепление отсутствует
328	332553.01	2318876.21	Аналитический метод	0.10	Закрепление отсутствует
329	332629.97	2318925.48	Аналитический метод	0.10	Закрепление отсутствует
330	332677.45	2318956.54	Аналитический метод	0.10	Закрепление отсутствует
331	332687.88	2318962.91	Аналитический метод	0.10	Закрепление отсутствует
332	332722.71	2318986.19	Аналитический метод	0.10	Закрепление отсутствует
333	332785.22	2319026.17	Аналитический метод	0.10	Закрепление отсутствует
334	332815.79	2319045.46	Аналитический метод	0.10	Закрепление отсутствует
335	332846.26	2319064.61	Аналитический метод	0.10	Закрепление отсутствует
336	332862.91	2319076.05	Аналитический метод	0.10	Закрепление отсутствует
337	332894.48	2319095.42	Аналитический метод	0.10	Закрепление отсутствует
338	332951.32	2319132.64	Аналитический метод	0.10	Закрепление отсутствует
339	333036.60	2319190.30	Аналитический метод	0.10	Закрепление отсутствует
340	333103.67	2319228.14	Аналитический метод	0.10	Закрепление отсутствует
341	333140.17	2319250.21	Аналитический метод	0.10	Закрепление отсутствует
342	333182.55	2319275.60	Аналитический метод	0.10	Закрепление отсутствует
343	333206.44	2319290.69	Аналитический метод	0.10	Закрепление отсутствует
344	333219.59	2319298.86	Аналитический метод	0.10	Закрепление отсутствует
345	333281.50	2319340.11	Аналитический метод	0.10	Закрепление отсутствует
346	333340.98	2319379.36	Аналитический метод	0.10	Закрепление отсутствует
347	333407.64	2319422.54	Аналитический метод	0.10	Закрепление отсутствует

2. Сведения о характерных точках границ объекта

Обозначение характерных точек границ	Координаты, м		Метод определения координат характерной точки	Средняя квадратическая погрешность положения характерной точки (M _t), м	Описание обозначения точки на местности (при наличии)
	X	Y			
1	2	3	4	5	6
348	333493.99	2319480.10	Аналитический метод	0.10	Закрепление отсутствует
349	333597.24	2319543.51	Аналитический метод	0.10	Закрепление отсутствует
350	333601.67	2319546.55	Аналитический метод	0.10	Закрепление отсутствует
351	333596.85	2319555.37	Аналитический метод	0.10	Закрепление отсутствует
352	333755.39	2319652.90	Аналитический метод	0.10	Закрепление отсутствует
353	333827.40	2319698.01	Аналитический метод	0.10	Закрепление отсутствует
354	333857.41	2319718.35	Аналитический метод	0.10	Закрепление отсутствует
355	333884.12	2319729.38	Аналитический метод	0.10	Закрепление отсутствует
356	333891.98	2319736.48	Аналитический метод	0.10	Закрепление отсутствует
357	333898.36	2319746.27	Аналитический метод	0.10	Закрепление отсутствует
358	334072.30	2319854.98	Аналитический метод	0.10	Закрепление отсутствует
359	334085.85	2319863.65	Аналитический метод	0.10	Закрепление отсутствует
360	334135.80	2319892.63	Аналитический метод	0.10	Закрепление отсутствует
361	334136.18	2319892.87	Аналитический метод	0.10	Закрепление отсутствует
362	334136.55	2319893.12	Аналитический метод	0.10	Закрепление отсутствует
363	334173.26	2319919.44	Аналитический метод	0.10	Закрепление отсутствует
364	334260.67	2319978.90	Аналитический метод	0.10	Закрепление отсутствует
365	334308.65	2320004.66	Аналитический метод	0.10	Закрепление отсутствует
366	334308.89	2320004.79	Аналитический метод	0.10	Закрепление отсутствует
367	334309.12	2320004.93	Аналитический метод	0.10	Закрепление отсутствует
368	334365.78	2320039.77	Аналитический метод	0.10	Закрепление отсутствует
369	334408.75	2320060.71	Аналитический метод	0.10	Закрепление отсутствует
370	334446.77	2320073.70	Аналитический метод	0.10	Закрепление отсутствует
371	334459.89	2320077.74	Аналитический метод	0.10	Закрепление отсутствует
372	334464.80	2320072.65	Аналитический метод	0.10	Закрепление отсутствует

2. Сведения о характерных точках границ объекта

Обозначение характерных точек границ	Координаты, м		Метод определения координат характерной точки	Средняя квадратическая погрешность положения характерной точки (M _t), м	Описание обозначения точки на местности (при наличии)
	X	Y			
1	2	3	4	5	6
373	334471.61	2320070.77	Аналитический метод	0.10	Закрепление отсутствует
374	334504.98	2320080.66	Аналитический метод	0.10	Закрепление отсутствует
375	334568.28	2320099.59	Аналитический метод	0.10	Закрепление отсутствует
376	334634.66	2320119.85	Аналитический метод	0.10	Закрепление отсутствует
377	334696.44	2320137.41	Аналитический метод	0.10	Закрепление отсутствует
378	334752.35	2320153.35	Аналитический метод	0.10	Закрепление отсутствует
379	334790.27	2320161.61	Аналитический метод	0.10	Закрепление отсутствует
380	334844.53	2320173.03	Аналитический метод	0.10	Закрепление отсутствует
381	334908.08	2320185.23	Аналитический метод	0.10	Закрепление отсутствует
382	334961.50	2320194.84	Аналитический метод	0.10	Закрепление отсутствует
383	335017.42	2320205.02	Аналитический метод	0.10	Закрепление отсутствует
384	335079.34	2320213.92	Аналитический метод	0.10	Закрепление отсутствует
385	335139.76	2320217.71	Аналитический метод	0.10	Закрепление отсутствует
386	335201.70	2320219.09	Аналитический метод	0.10	Закрепление отсутствует
387	335266.96	2320221.66	Аналитический метод	0.10	Закрепление отсутствует
388	335337.33	2320223.57	Аналитический метод	0.10	Закрепление отсутствует
389	335419.84	2320225.73	Аналитический метод	0.10	Закрепление отсутствует
390	335504.48	2320229.10	Аналитический метод	0.10	Закрепление отсутствует
391	335589.54	2320229.91	Аналитический метод	0.10	Закрепление отсутствует
392	335654.56	2320230.12	Аналитический метод	0.10	Закрепление отсутствует
393	335683.69	2320230.23	Аналитический метод	0.10	Закрепление отсутствует
394	335768.51	2320230.47	Аналитический метод	0.10	Закрепление отсутствует
395	335837.06	2320230.97	Аналитический метод	0.10	Закрепление отсутствует
396	335895.99	2320230.80	Аналитический метод	0.10	Закрепление отсутствует
397	335939.78	2320230.83	Аналитический метод	0.10	Закрепление отсутствует

2. Сведения о характерных точках границ объекта

Обозначение характерных точек границ	Координаты, м		Метод определения координат характерной точки	Средняя квадратическая погрешность положения характерной точки (M _t), м	Описание обозначения точки на местности (при наличии)
	X	Y			
1	2	3	4	5	6
398	335987.22	2320230.89	Аналитический метод	0.10	Закрепление отсутствует
399	336070.37	2320231.12	Аналитический метод	0.10	Закрепление отсутствует
400	336172.25	2320231.80	Аналитический метод	0.10	Закрепление отсутствует
401	336252.75	2320231.81	Аналитический метод	0.10	Закрепление отсутствует
402	336299.85	2320231.58	Аналитический метод	0.10	Закрепление отсутствует
403	336301.58	2320231.58	Аналитический метод	0.10	Закрепление отсутствует
404	336367.89	2320230.16	Аналитический метод	0.10	Закрепление отсутствует
405	336422.77	2320228.51	Аналитический метод	0.10	Закрепление отсутствует
406	336470.56	2320228.29	Аналитический метод	0.10	Закрепление отсутствует
407	336513.12	2320240.94	Аналитический метод	0.10	Закрепление отсутствует
408	336528.19	2320245.43	Аналитический метод	0.10	Закрепление отсутствует
409	336589.62	2320246.40	Аналитический метод	0.10	Закрепление отсутствует
410	336623.12	2320246.93	Аналитический метод	0.10	Закрепление отсутствует
411	336735.13	2320248.70	Аналитический метод	0.10	Закрепление отсутствует
412	336776.91	2320249.16	Аналитический метод	0.10	Закрепление отсутствует
413	336803.63	2320249.10	Аналитический метод	0.10	Закрепление отсутствует
414	336809.96	2320249.09	Аналитический метод	0.10	Закрепление отсутствует
415	336856.09	2320248.63	Аналитический метод	0.10	Закрепление отсутствует
416	336906.16	2320248.21	Аналитический метод	0.10	Закрепление отсутствует
417	336972.53	2320248.07	Аналитический метод	0.10	Закрепление отсутствует
418	336999.78	2320248.04	Аналитический метод	0.10	Закрепление отсутствует
419	337019.25	2320248.07	Аналитический метод	0.10	Закрепление отсутствует
420	337031.97	2320248.09	Аналитический метод	0.10	Закрепление отсутствует
421	337276.39	2320248.73	Аналитический метод	0.10	Закрепление отсутствует
422	337287.03	2320248.75	Аналитический метод	0.10	Закрепление отсутствует

2. Сведения о характерных точках границ объекта

Обозначение характерных точек границ	Координаты, м		Метод определения координат характерной точки	Средняя квадратическая погрешность положения характерной точки (M _t), м	Описание обозначения точки на местности (при наличии)
	X	Y			
1	2	3	4	5	6
423	337305.11	2320248.54	Аналитический метод	0.10	Закрепление отсутствует
424	337349.71	2320248.61	Аналитический метод	0.10	Закрепление отсутствует
425	337439.92	2320248.75	Аналитический метод	0.10	Закрепление отсутствует
426	337530.14	2320248.90	Аналитический метод	0.10	Закрепление отсутствует
427	337613.04	2320251.58	Аналитический метод	0.10	Закрепление отсутствует
428	337629.42	2320252.11	Аналитический метод	0.10	Закрепление отсутствует
429	337682.13	2320253.35	Аналитический метод	0.10	Закрепление отсутствует
430	337700.05	2320253.57	Аналитический метод	0.10	Закрепление отсутствует
431	337762.70	2320254.31	Аналитический метод	0.10	Закрепление отсутствует
432	337814.89	2320254.93	Аналитический метод	0.10	Закрепление отсутствует
433	337867.06	2320255.54	Аналитический метод	0.10	Закрепление отсутствует
434	338108.10	2320257.18	Аналитический метод	0.10	Закрепление отсутствует
435	338156.81	2320248.08	Аналитический метод	0.10	Закрепление отсутствует
436	338162.92	2320247.09	Аналитический метод	0.10	Закрепление отсутствует
437	338209.58	2320257.18	Аналитический метод	0.10	Закрепление отсутствует
438	338336.53	2320255.98	Аналитический метод	0.10	Закрепление отсутствует
439	338345.09	2320239.79	Аналитический метод	0.10	Закрепление отсутствует
440	338429.51	2320239.51	Аналитический метод	0.10	Закрепление отсутствует
441	338495.12	2320239.65	Аналитический метод	0.10	Закрепление отсутствует
442	338559.70	2320239.01	Аналитический метод	0.10	Закрепление отсутствует
443	338599.63	2320239.61	Аналитический метод	0.10	Закрепление отсутствует
444	338648.94	2320239.36	Аналитический метод	0.10	Закрепление отсутствует
445	338699.19	2320239.54	Аналитический метод	0.10	Закрепление отсутствует
446	338765.83	2320239.63	Аналитический метод	0.10	Закрепление отсутствует
447	338822.00	2320240.13	Аналитический метод	0.10	Закрепление отсутствует

2. Сведения о характерных точках границ объекта

Обозначение характерных точек границ	Координаты, м		Метод определения координат характерной точки	Средняя квадратическая погрешность положения характерной точки (M _t), м	Описание обозначения точки на местности (при наличии)
	X	Y			
1	2	3	4	5	6
448	338865.32	2320240.22	Аналитический метод	0.10	Закрепление отсутствует
449	338911.56	2320240.66	Аналитический метод	0.10	Закрепление отсутствует
450	338959.96	2320240.80	Аналитический метод	0.10	Закрепление отсутствует
451	339005.33	2320241.41	Аналитический метод	0.10	Закрепление отсутствует
452	339062.94	2320242.47	Аналитический метод	0.10	Закрепление отсутствует
453	339143.62	2320241.55	Аналитический метод	0.10	Закрепление отсутствует
454	339188.29	2320240.82	Аналитический метод	0.10	Закрепление отсутствует
455	339234.85	2320240.78	Аналитический метод	0.10	Закрепление отсутствует
456	339298.16	2320239.10	Аналитический метод	0.10	Закрепление отсутствует
457	339335.08	2320238.17	Аналитический метод	0.10	Закрепление отсутствует
458	339367.58	2320238.09	Аналитический метод	0.10	Закрепление отсутствует
459	339399.05	2320246.39	Аналитический метод	0.10	Закрепление отсутствует
460	339411.73	2320255.76	Аналитический метод	0.10	Закрепление отсутствует
461	339419.39	2320264.98	Аналитический метод	0.10	Закрепление отсутствует
462	339429.36	2320276.93	Аналитический метод	0.10	Закрепление отсутствует
463	339444.04	2320294.69	Аналитический метод	0.10	Закрепление отсутствует
464	339461.35	2320314.96	Аналитический метод	0.10	Закрепление отсутствует
465	339477.89	2320334.79	Аналитический метод	0.10	Закрепление отсутствует
466	339488.14	2320345.98	Аналитический метод	0.10	Закрепление отсутствует
467	339491.99	2320348.48	Аналитический метод	0.10	Закрепление отсутствует
468	339496.02	2320350.32	Аналитический метод	0.10	Закрепление отсутствует
469	339505.26	2320354.23	Аналитический метод	0.10	Закрепление отсутствует
470	339518.57	2320358.85	Аналитический метод	0.10	Закрепление отсутствует
471	339522.71	2320361.32	Аналитический метод	0.10	Закрепление отсутствует
472	339542.43	2320368.10	Аналитический метод	0.10	Закрепление отсутствует

2. Сведения о характерных точках границ объекта

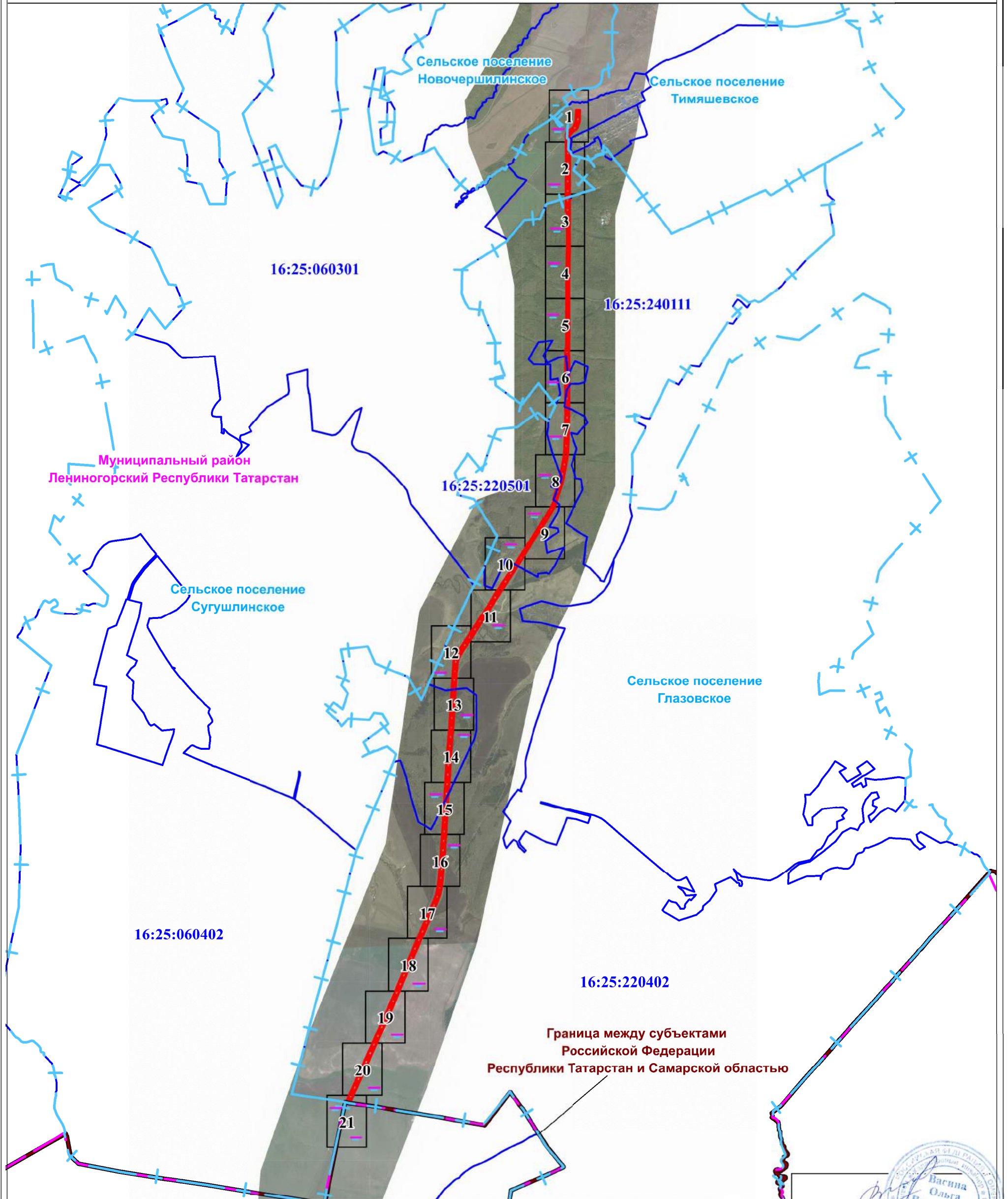
Обозначение характерных точек границ	Координаты, м		Метод определения координат характерной точки	Средняя квадратическая погрешность положения характерной точки (Mt), м	Описание обозначения точки на местности (при наличии)
	X	Y			
1	2	3	4	5	6
473	339560.21	2320375.41	Аналитический метод	0.10	Закрепление отсутствует
474	339567.67	2320377.14	Аналитический метод	0.10	Закрепление отсутствует
475	339577.61	2320377.44	Аналитический метод	0.10	Закрепление отсутствует
476	339595.06	2320378.29	Аналитический метод	0.10	Закрепление отсутствует
477	339607.59	2320378.02	Аналитический метод	0.10	Закрепление отсутствует
478	339631.29	2320379.15	Аналитический метод	0.10	Закрепление отсутствует
479	339669.20	2320380.35	Аналитический метод	0.10	Закрепление отсутствует
1	339704.56	2320380.87	Аналитический метод	0.10	Закрепление отсутствует

3. Сведения о характерных точках части (частей) границы объекта

Обозначение характерных точек части границы	Координаты, м		Метод определения координат характерной точки	Средняя квадратическая погрешность положения характерной точки (Mt), м	Описание обозначения точки на местности (при наличии)
	X	Y			
1	2	3	4	5	6
-	-	-	-	-	-

Схема расположения границ публичного сервитута

Обзорная схема



Используемые условные знаки и обозначения:

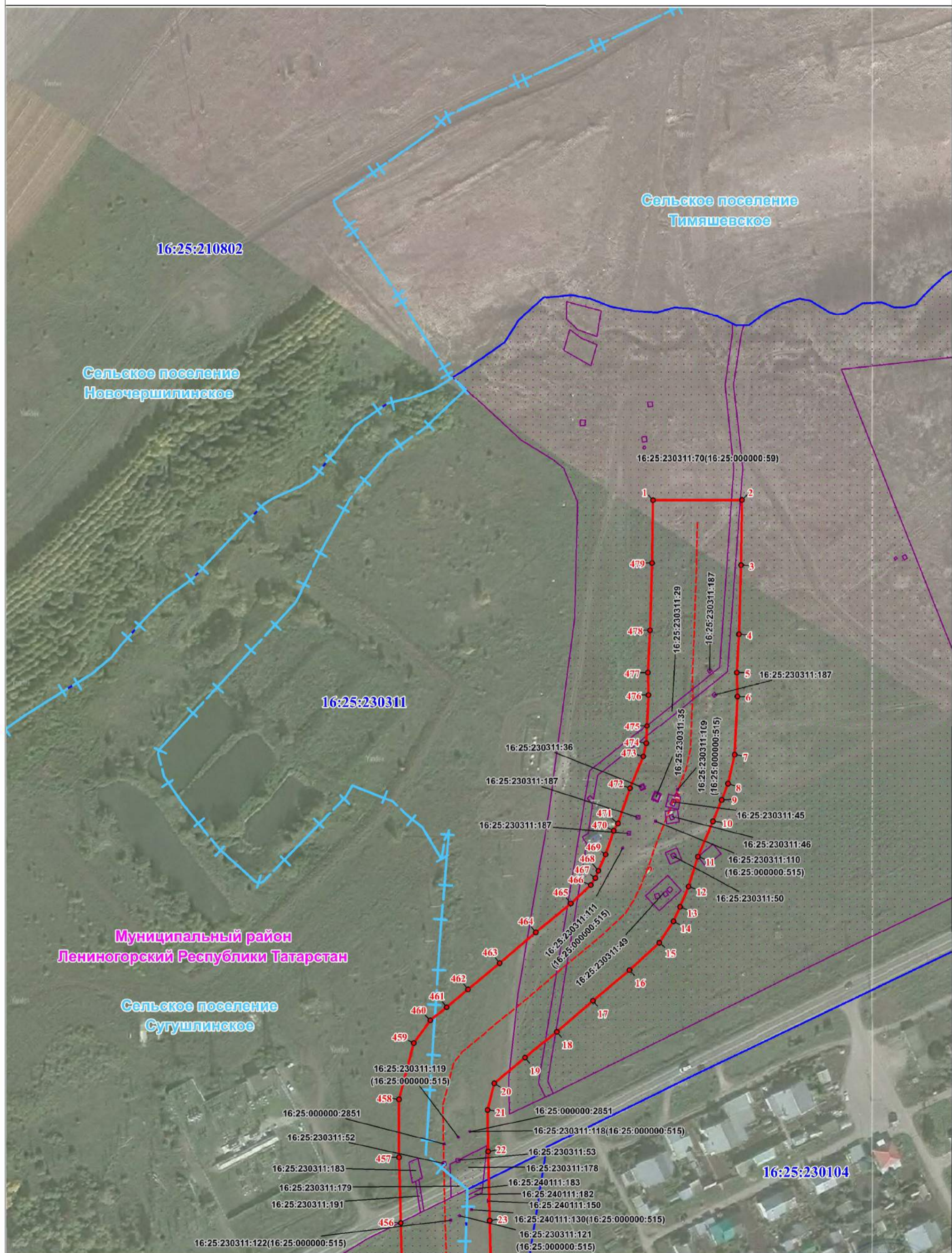
- 1 - проектные границы публичного сервитута и характерные точки проходящие по территории Республики Татарстан
- проектные границы публичного сервитута и характерные точки проходящие по территории Самарской области
- ось сооружения "Магистральный нефтепровод Калтасы-Куйбышев, d=820 мм, участок 59,5-109,85 км", относительно которой устанавливается публичный сервитут
- 16:25:060301 - граница и номер кадастрового квартала
- :15 - кадастровые номера и границы земельных участков по сведениям ЕГРН, в отношении которых испрашивается публичный сервитут
- установленная граница между субъектами Российской Федерации Самарской областью и Республикой Татарстан
- установленные границы административно-территориального образования и его наименование
- Сельское поселение Глазовское - установленная граница сельского поселения и его наименование

Масштаб 1:50 000

Подпись
 М.П.
 Дата "25" апреля 2024 г.

Схема расположения границ публичного сервитута

Лист № 1



Масштаб 1:2000

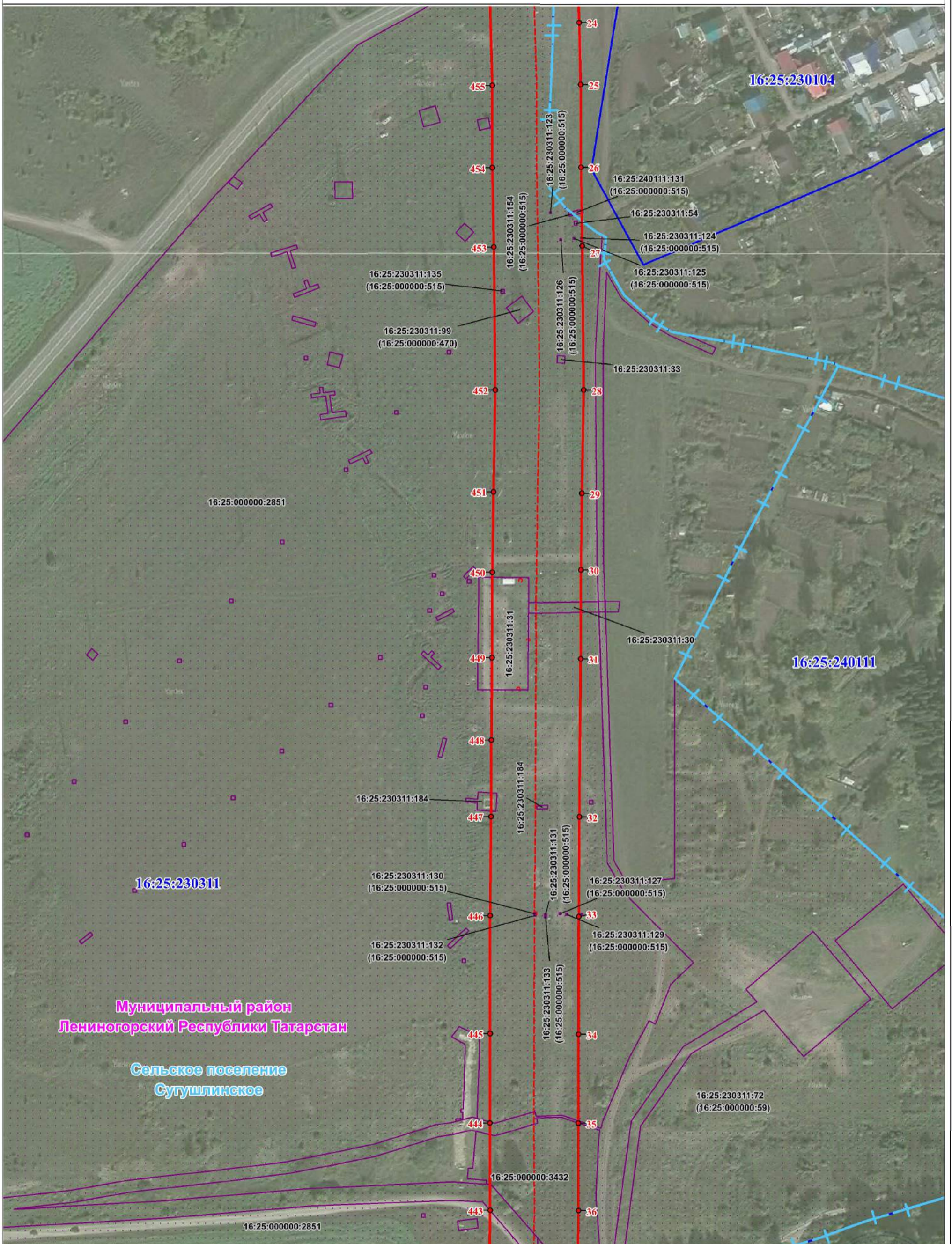
Условные обозначения представлены на обзорной схеме

Подпись  **Васина Ольга Викторовна**
М.П. 

Дата "25" апреля 2024 г.

Схема расположения границ публичного сервитута

Лист № 2



Муниципальный район
Лениногорский Республики Татарстан
Сельское поселение
Сугушлинское

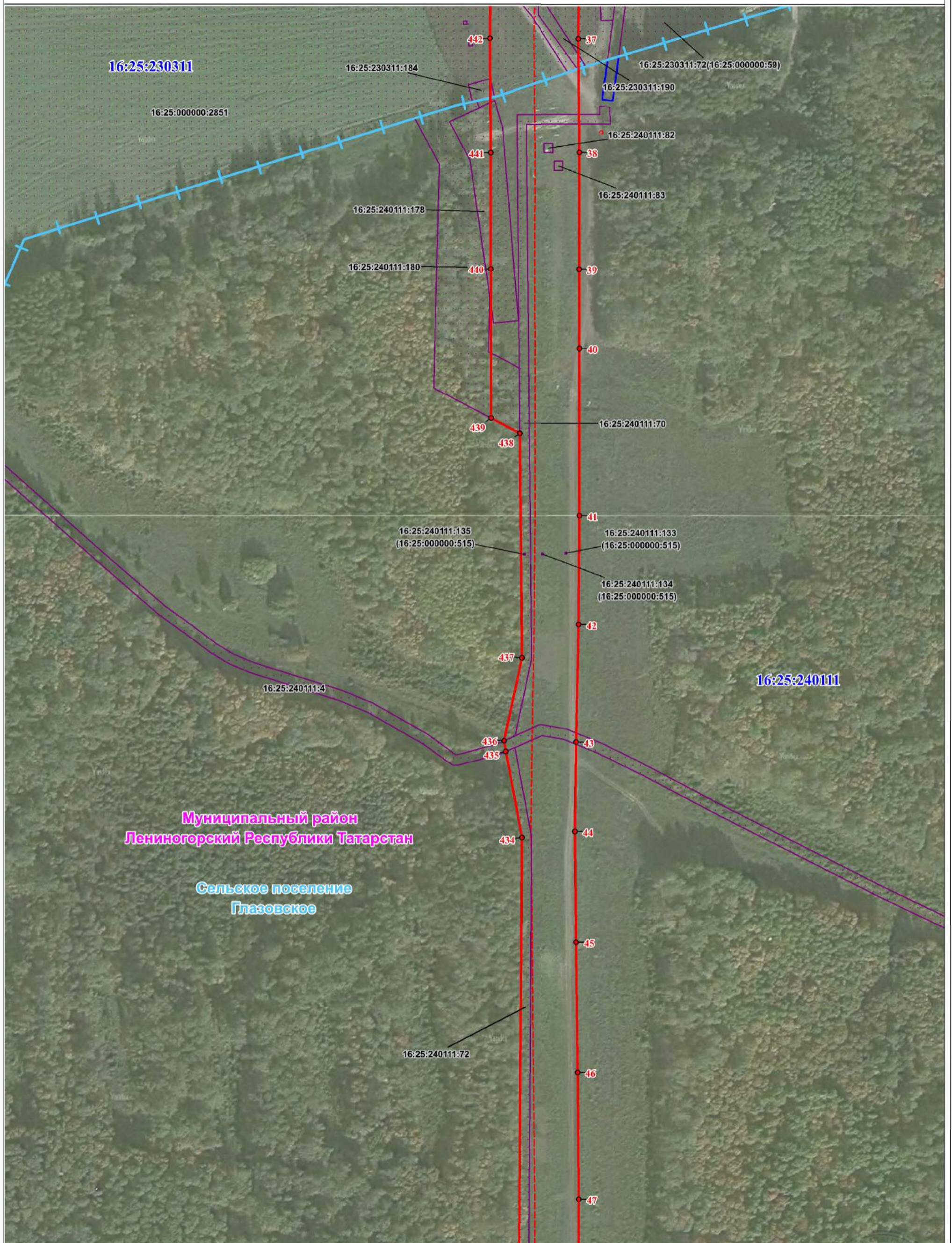
Масштаб 1:2000

Подпись: 
М.П. 
Дата "25" апреля 2024 г.

Условные обозначения представлены на обзорной схеме

Схема расположения границ публичного сервитута

Лист № 3



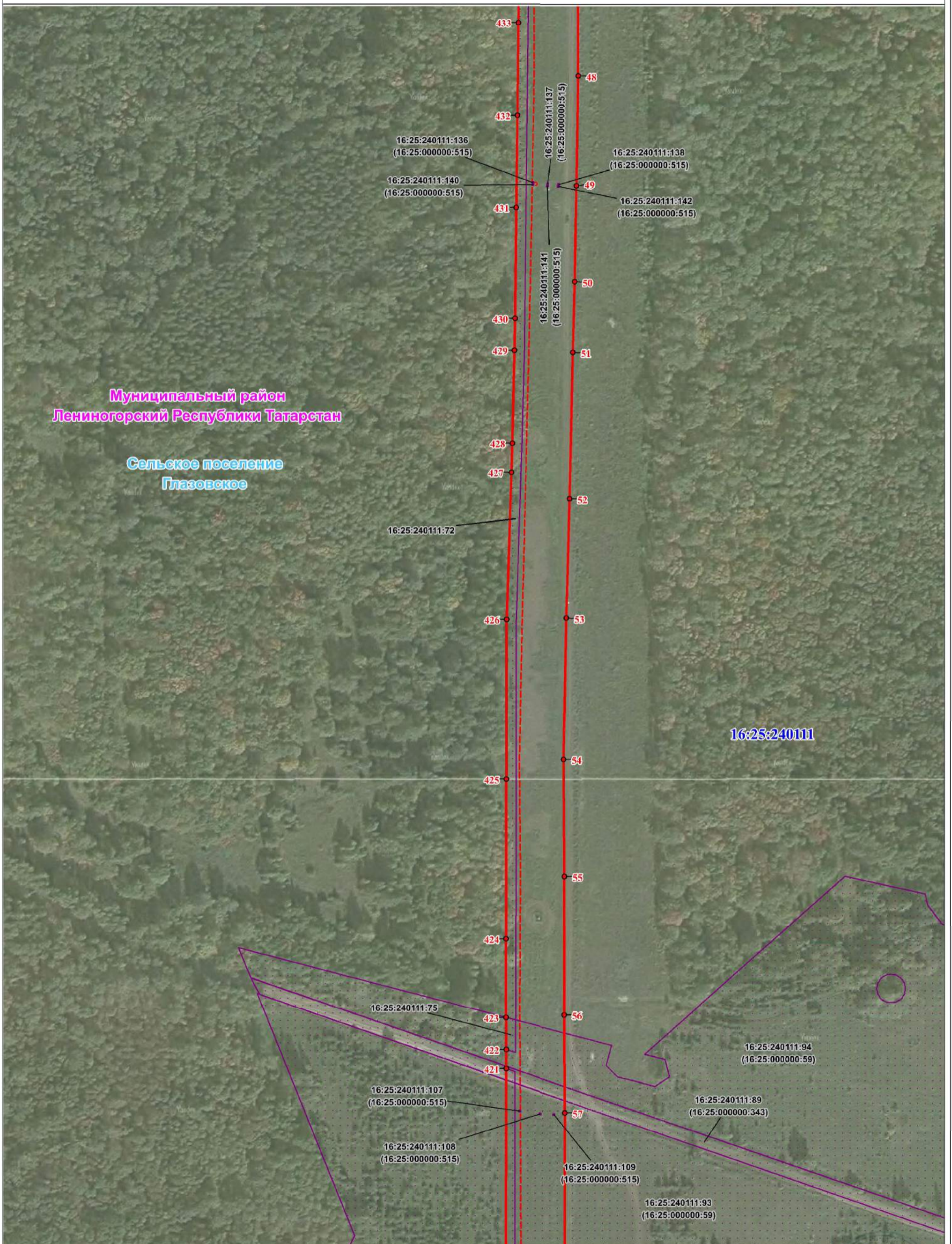
Масштаб 1:2000

Условные обозначения представлены на обзорной схеме

Подпись  **Васильева Ольга Викторовна**
М.П. 
Дата "25" апреля 2024 г.

Схема расположения границ публичного сервитута

Лист № 4



Муниципальный район
Лениногорский Республики Татарстан

Сельское поселение
Глазовское

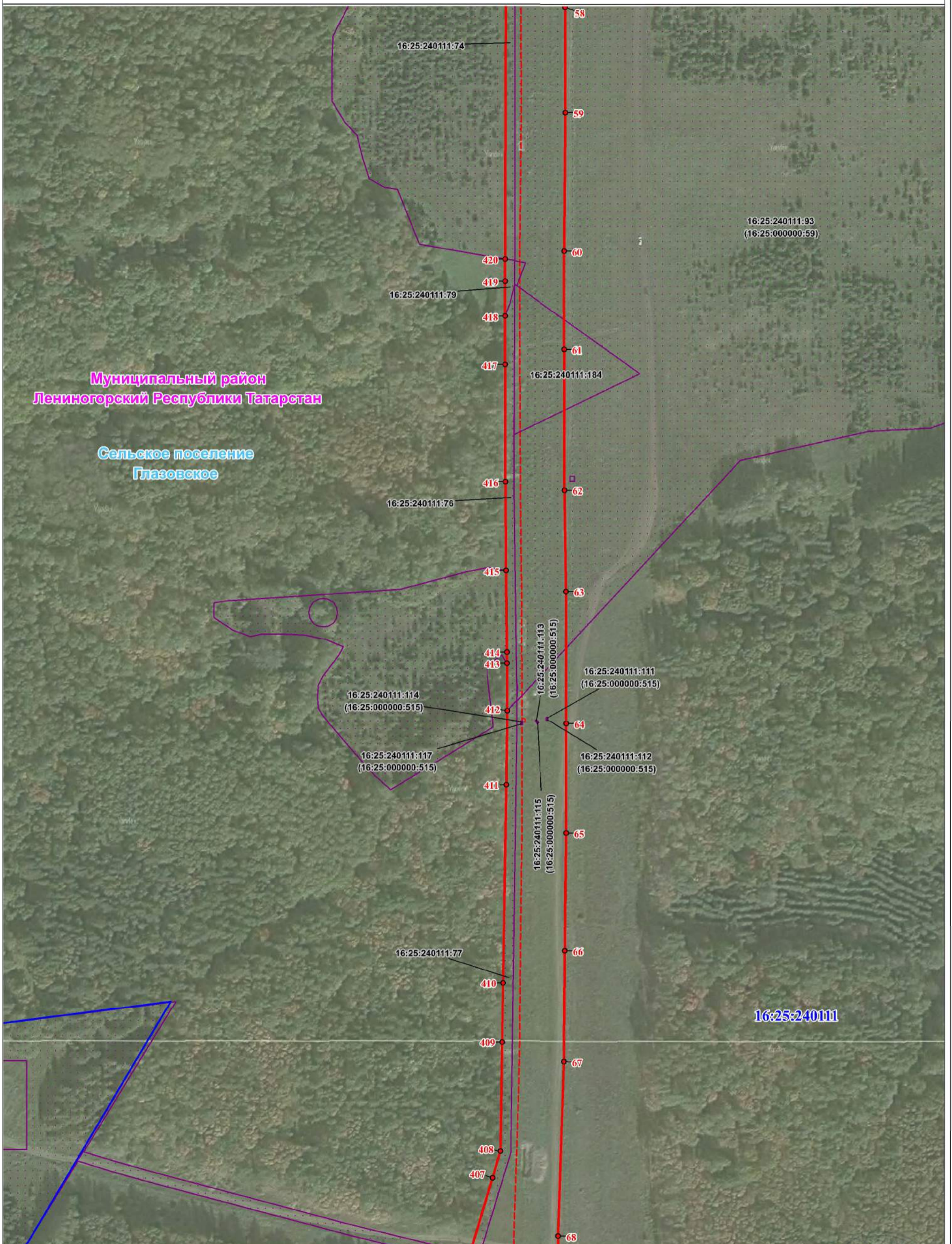
Масштаб 1:2000

Условные обозначения представлены на обзорной схеме

Подпись: *Василия Виктора Васильевича*
М.П. 
Дата "25" апреля 2024 г.

Схема расположения границ публичного сервитута

Лист № 5



Муниципальный район
Лениногорский Республики Татарстан

Сельское поселение
Глазовское

Масштаб 1:2000

Условные обозначения представлены на обзорной схеме

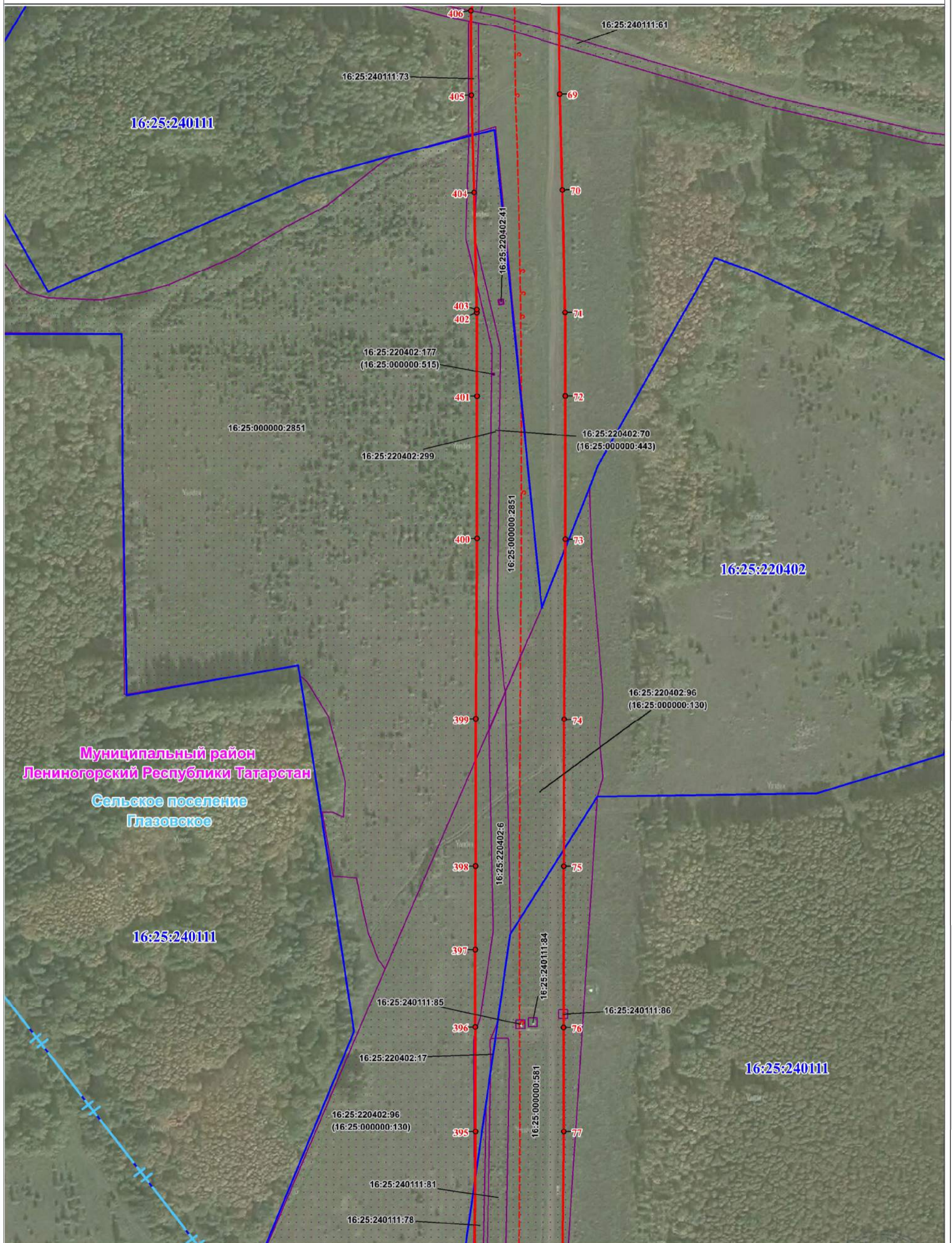
Подпись _____
М.П. _____

Васина
Ольга
Викторовна
Васина О.В.

Дата "25" апреля 2024 г.

Схема расположения границ публичного сервитута

Лист № 6



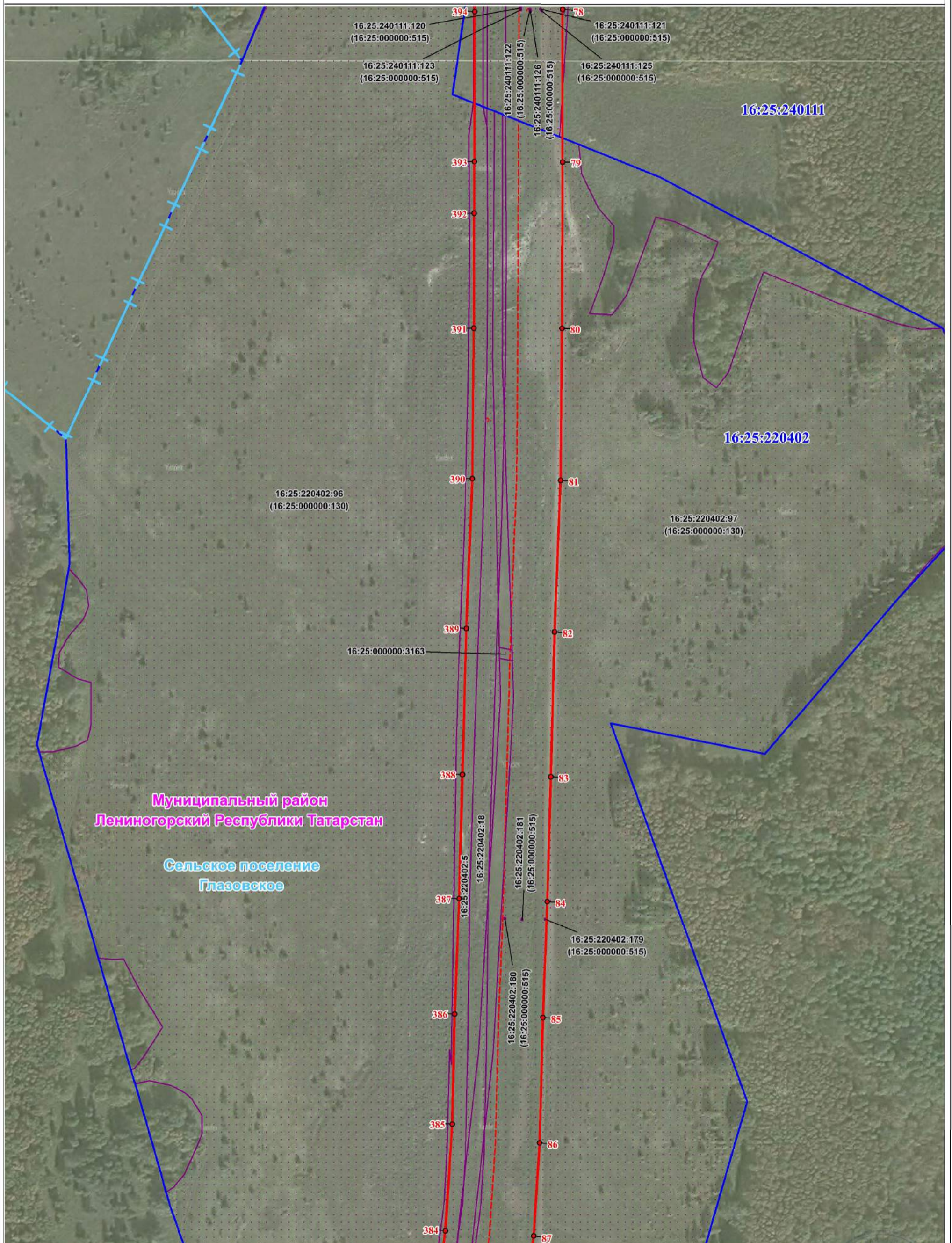
Масштаб 1:2000

Условные обозначения представлены на обзорной схеме

Подпись: *Василия Виктора Васильевича*
М.П.
Дата "25" апреля 2024 г.

Схема расположения границ публичного сервитута

Лист № 7



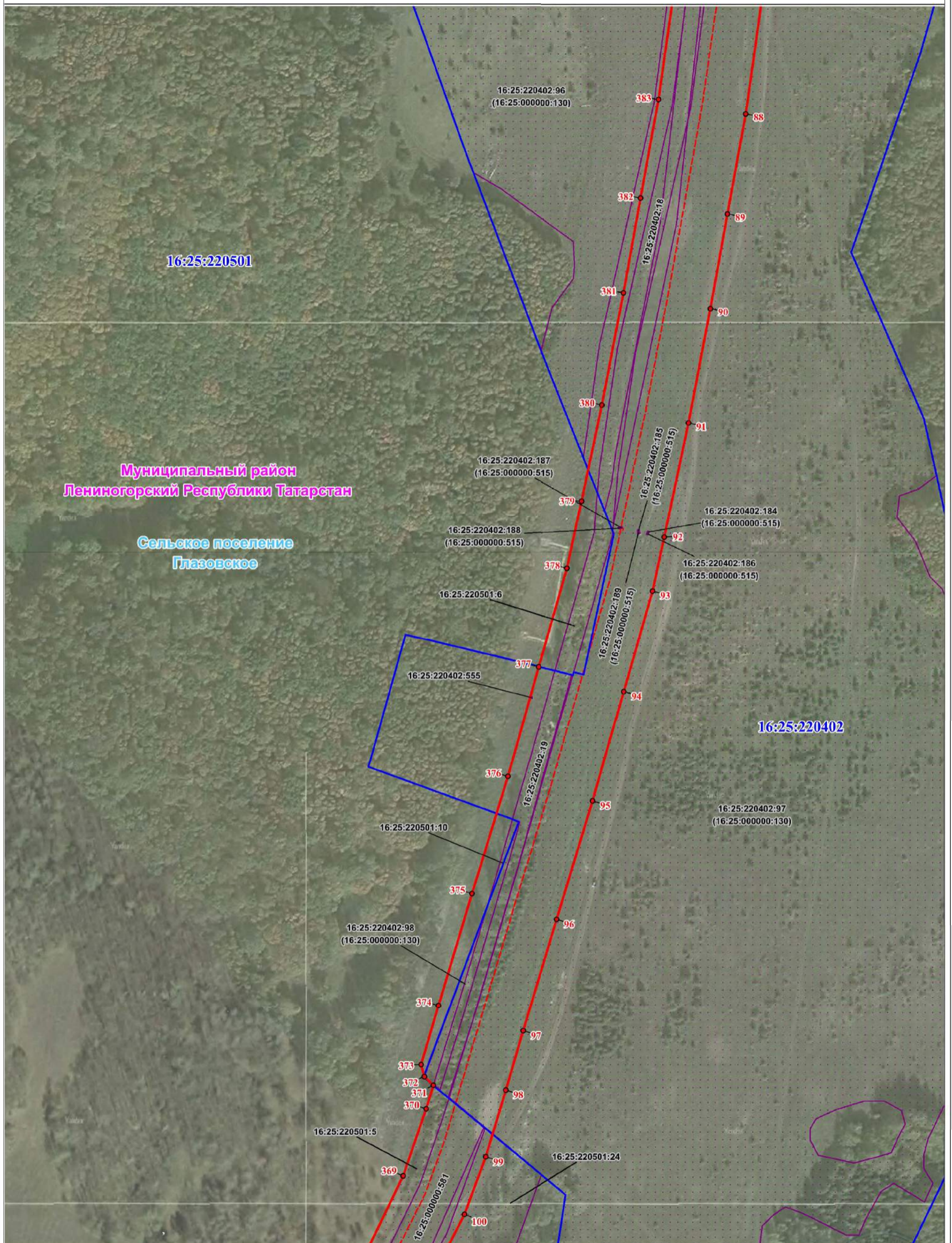
Масштаб 1:2000

Условные обозначения представлены на обзорной схеме

Подпись: 
М.П. 
Дата "25" апреля 2024 г.

Схема расположения границ публичного сервитута

Лист № 8



Муниципальный район
Лениногорский Республики Татарстан

Сельское поселение
Глазовское

Масштаб 1:2000

Условные обозначения представлены на обзорной схеме

Подпись _____

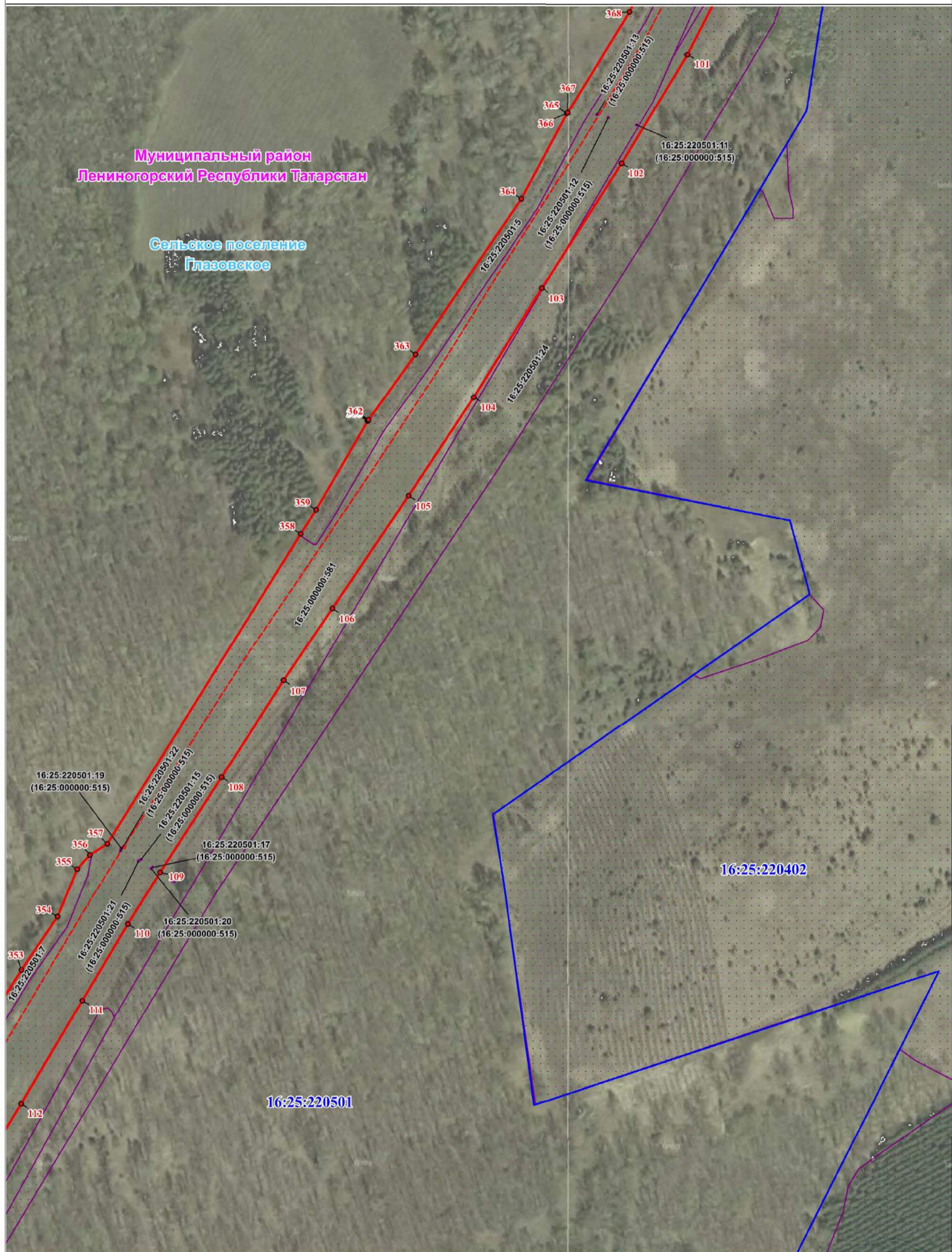
М.П. _____

Васина
Ольга
Викторовна
Васина О.В.

Дата "25" апреля 2024 г.

Схема расположения границ публичного сервитута

Лист № 9



Масштаб 1:2000

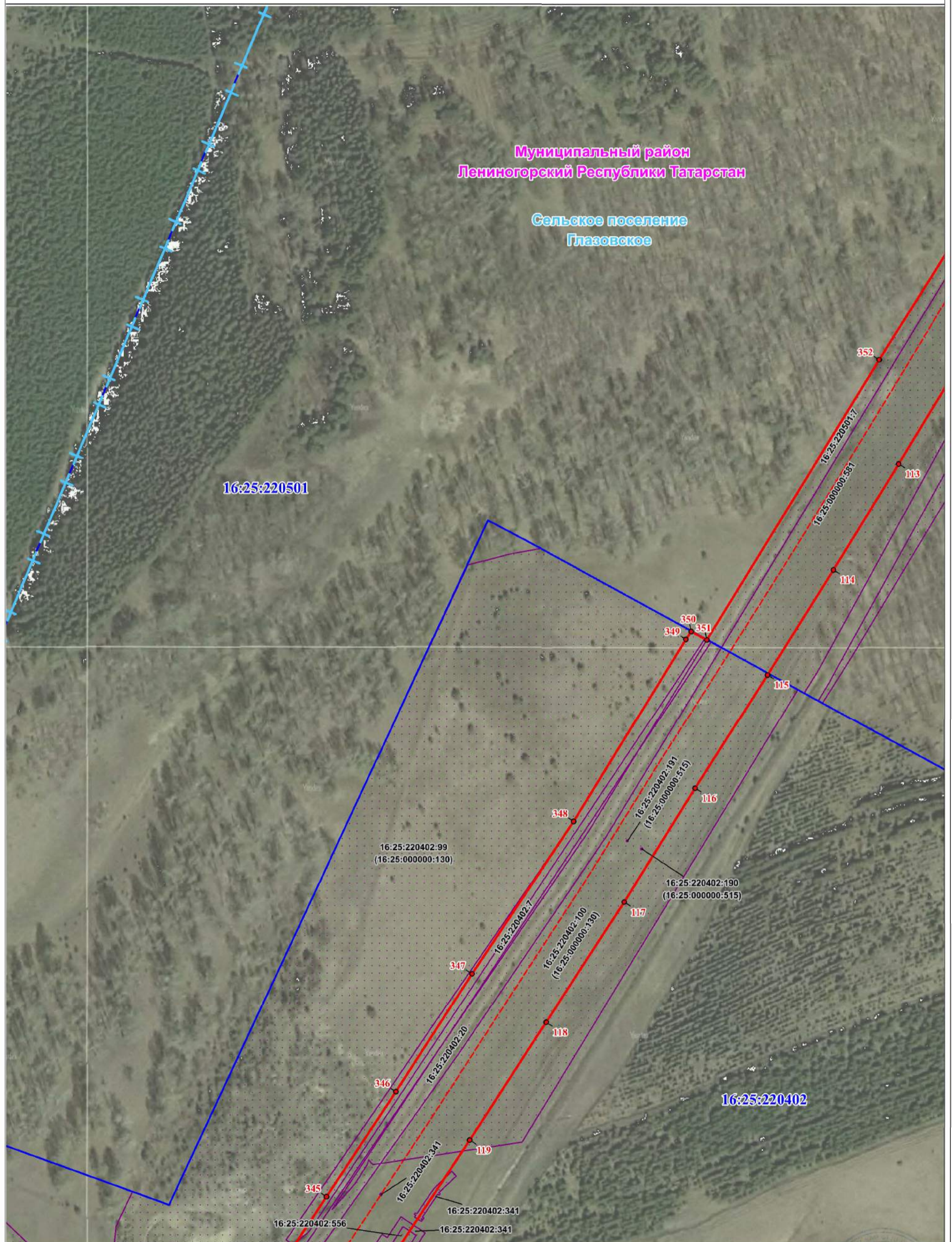
Условные обозначения представлены на обзорной схеме

Подпись: *Василия Виктора Васильевича*
М.П.

Дата "25" апреля 2024 г.

Схема расположения границ публичного сервитута

Лист № 10



Муниципальный район
Ленингорский Республики Татарстан

Сельское поселение
Глазовское

Масштаб 1:2000

Условные обозначения представлены на обзорной схеме

Подпись _____

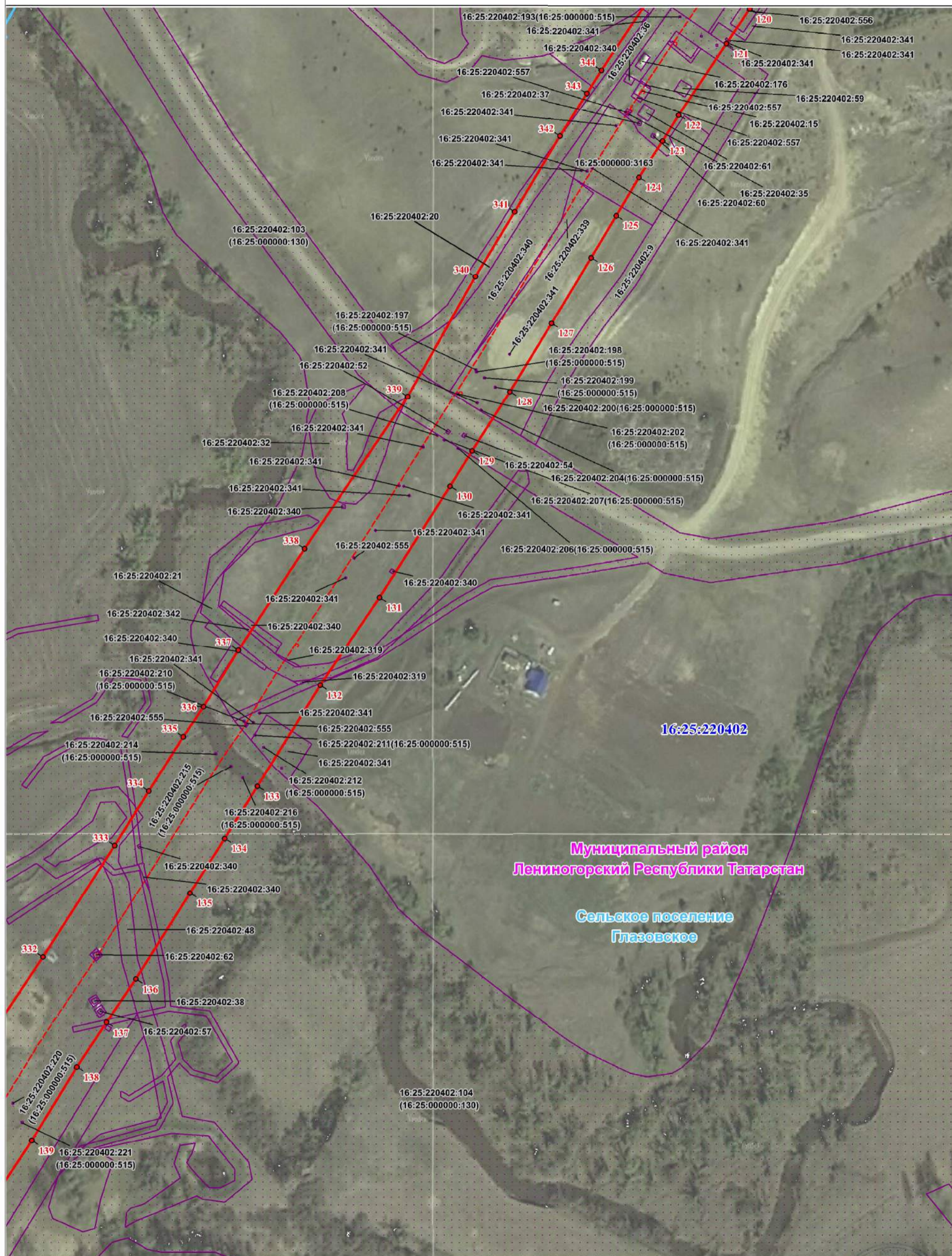
М.П. _____

Васина
Ольга
Викторовна
Васина О.В.

Дата "25" апреля 2024 г.

Схема расположения границ публичного сервитута

Лист № 11



Масштаб 1:2000

Условные обозначения представлены на обзорной схеме

Подпись: *Василия Виктора Васильевича*
М.П.

Дата "25" апреля 2024 г.

Схема расположения границ публичного сервитута

Лист № 12



Масштаб 1:2000

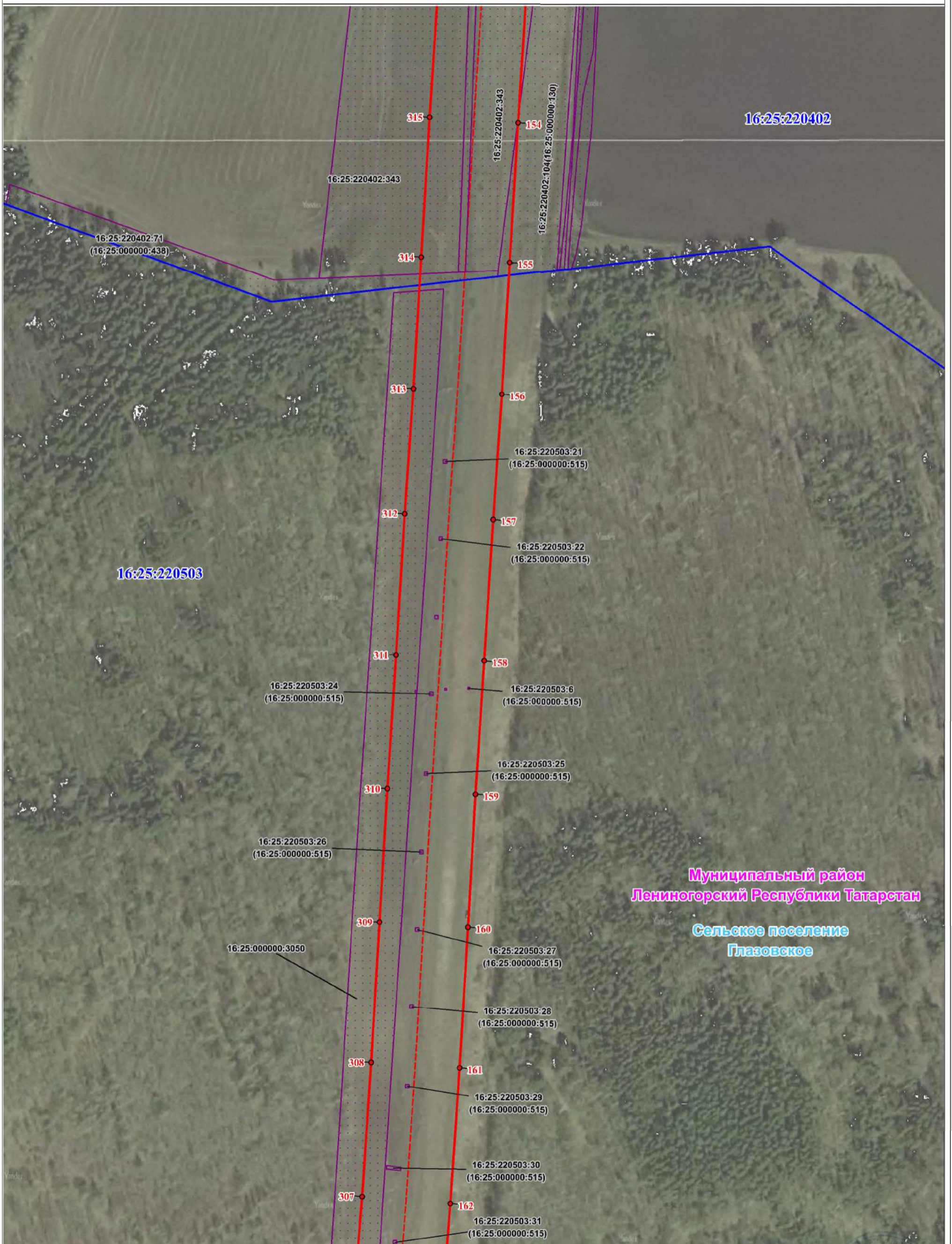
Условные обозначения представлены на обзорной схеме

Подпись: *Василия Виктора Васильевича*
М.П.

Дата "25" апреля 2024 г.

Схема расположения границ публичного сервитута

Лист № 13



16:25:220503

16:25:220402

Муниципальный район
Лениногорский Республики Татарстан

Сельское поселение
Глазовское

Масштаб 1:2000

Условные обозначения представлены на обзорной схеме

Подпись

М.П.

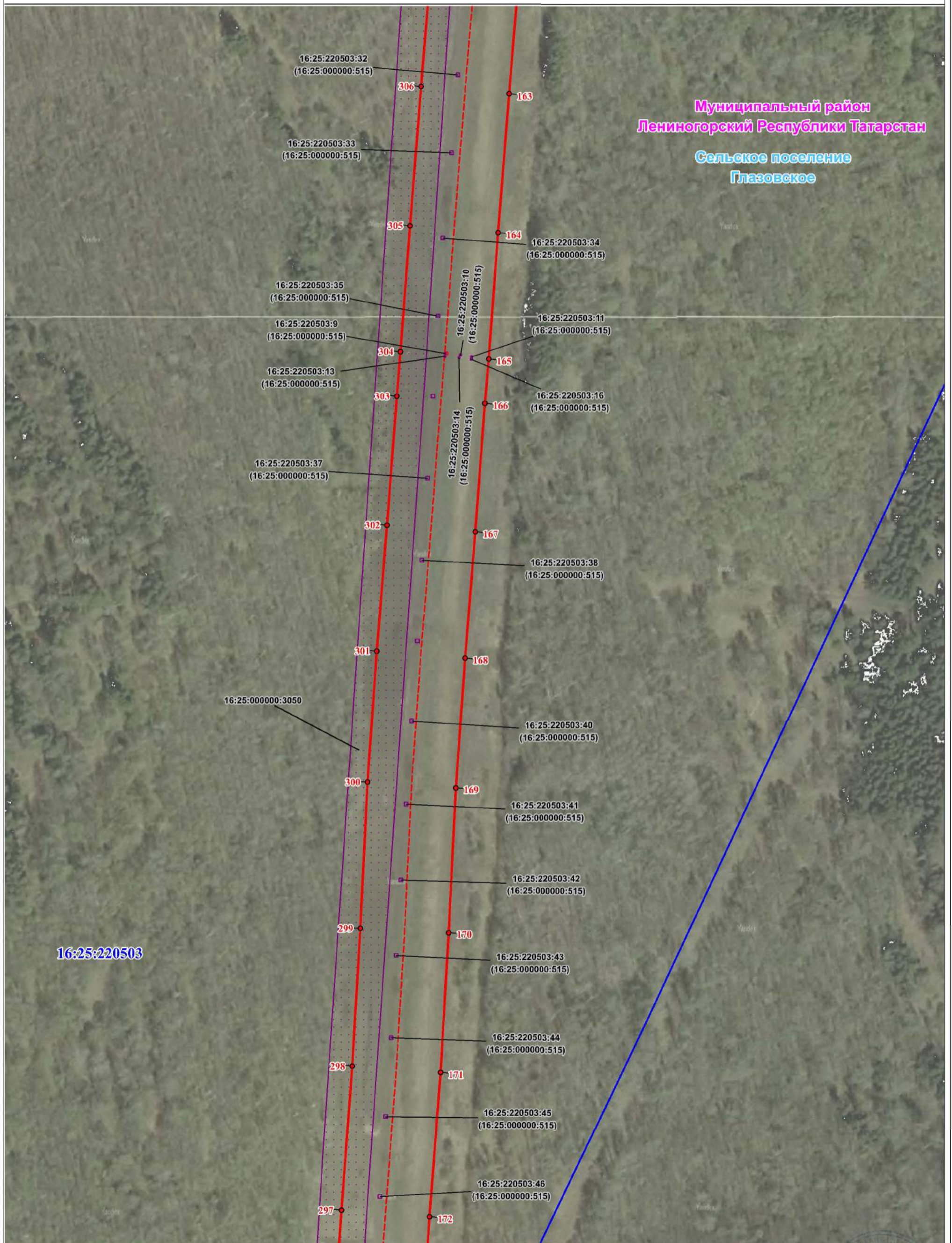
Дата "25" апреля 2024 г.



Схема расположения границ публичного сервитута

Лист № 14

Муниципальный район
Лениногорский Республики Татарстан
Сельское поселение
Глазовское



Масштаб 1:2000

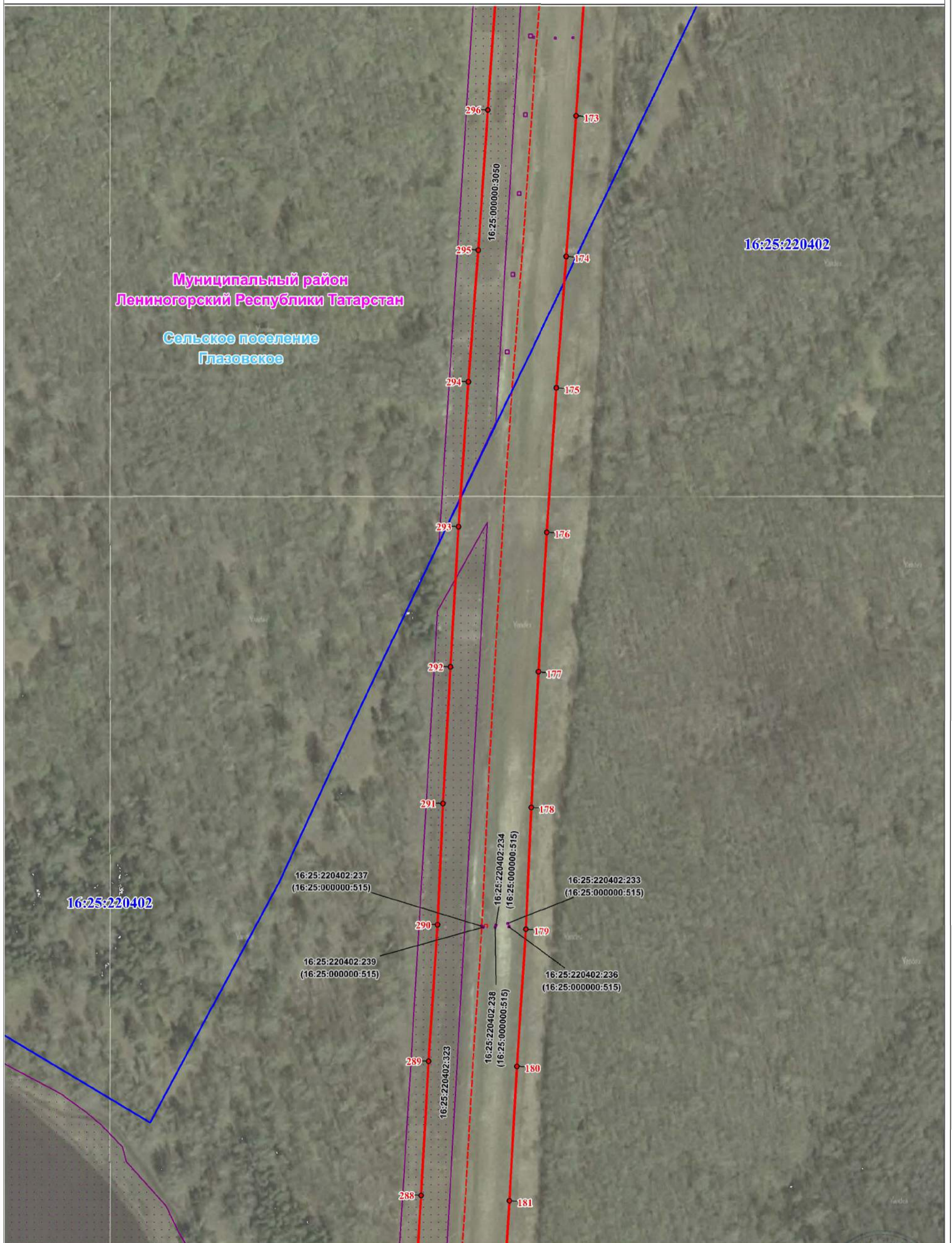
Условные обозначения представлены на обзорной схеме

Подпись  М.П. 

Дата "25" апреля 2024 г.

Схема расположения границ публичного сервитута

Лист № 15



Муниципальный район
Лениногорский Республики Татарстан

Сельское поселение
Глазовское

16:25:220402

16:25:220402

16:25:220402:237
(16:25:000000:515)

16:25:220402:239
(16:25:000000:515)

16:25:220402:234
(16:25:000000:515)

16:25:220402:238
(16:25:000000:515)

16:25:220402:233
(16:25:000000:515)

16:25:220402:236
(16:25:000000:515)

16:25:220402:323

Масштаб 1:2000

Условные обозначения представлены на обзорной схеме

Подпись

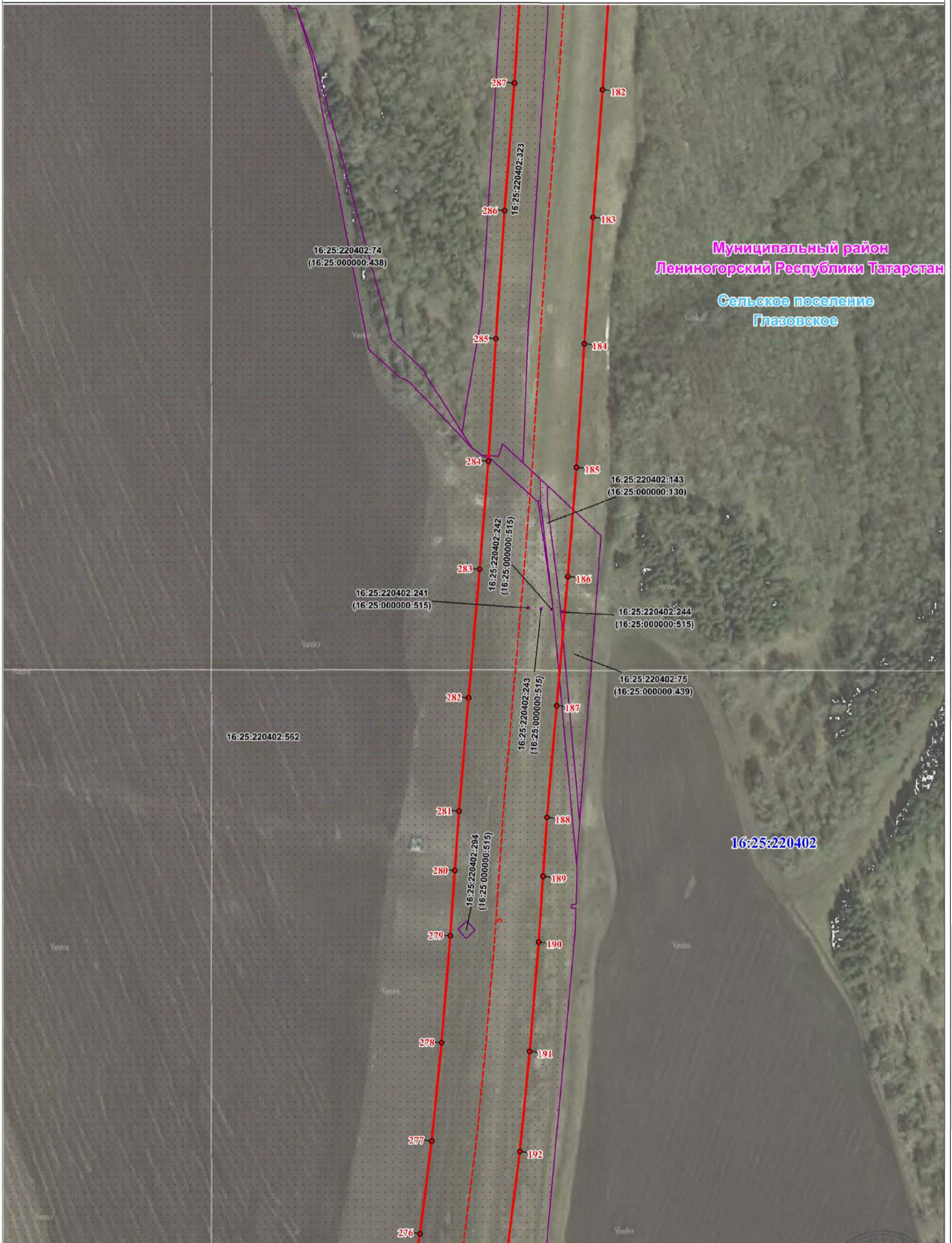
М.П.

Дата "25" апреля 2024 г.



Схема расположения границ публичного сервитута

Лист № 16



Масштаб 1:2000

Условные обозначения представлены на обзорной схеме

Подпись

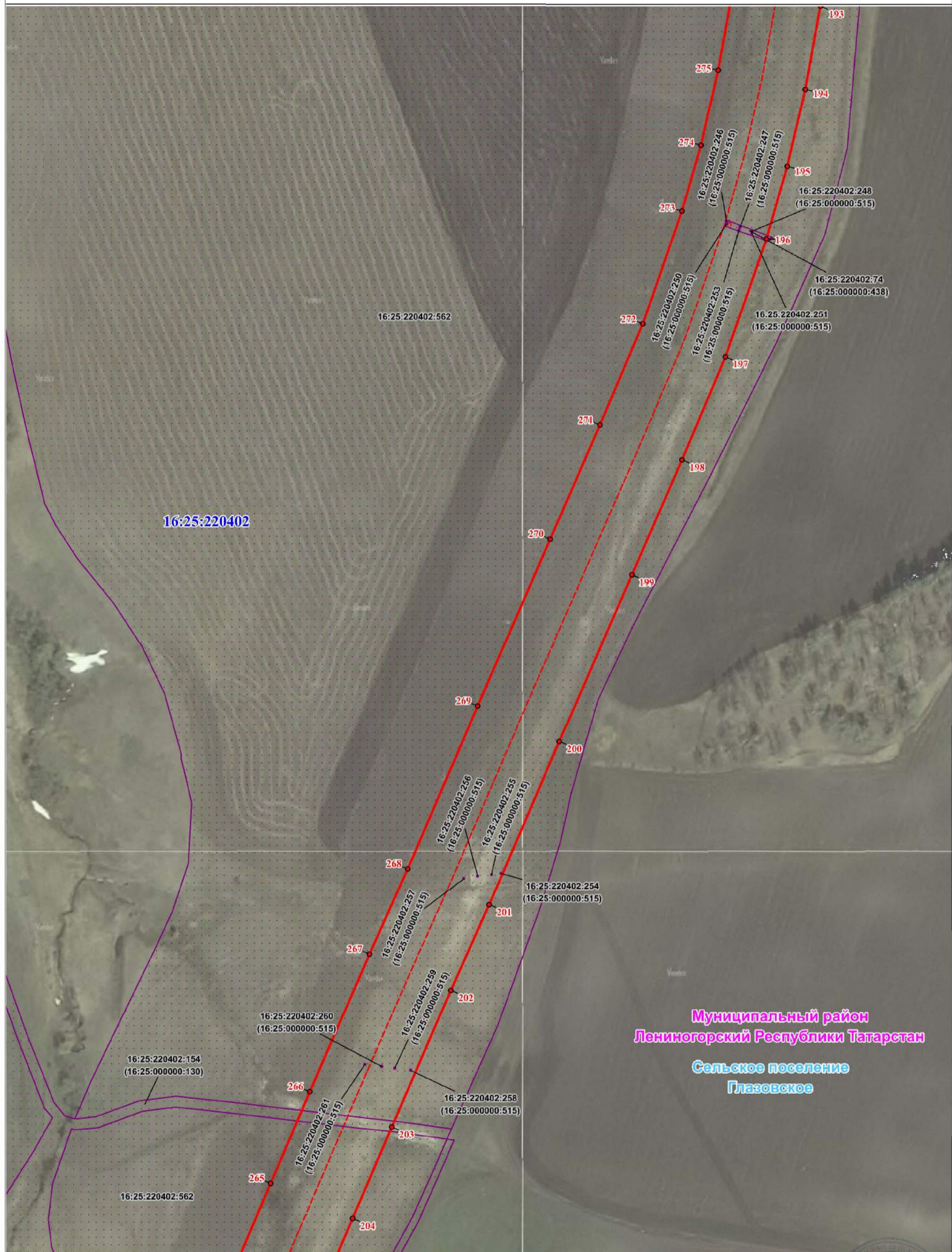
М.П.

Васина
Ольга
Викторовна
Васина О.В.

Дата "25" апреля 2024 г.

Схема расположения границ публичного сервитута

Лист № 17



16:25:220402

Муниципальный район
Лениногорский Республики Татарстан
Сельское поселение
Глазовское

Масштаб 1:2000

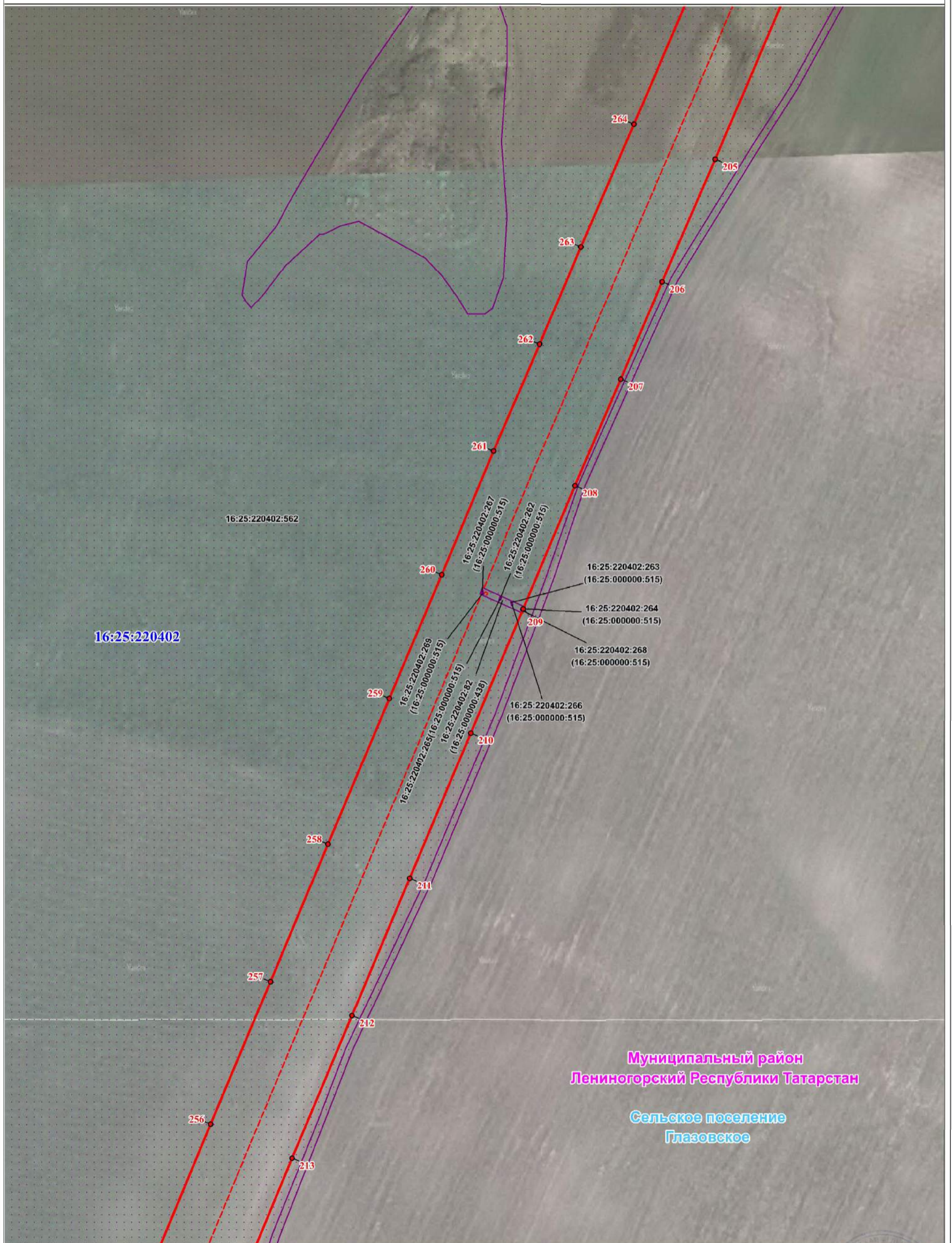
Условные обозначения представлены на обзорной схеме

Подпись: *Василия Виктора Васильевича*
М.П.

Дата "25" апреля 2024 г.

Схема расположения границ публичного сервитута

Лист № 18



16:25:220402

Муниципальный район
Лениногорский Республики Татарстан
Сельское поселение
Глазовское

Масштаб 1:2000

Условные обозначения представлены на обзорной схеме

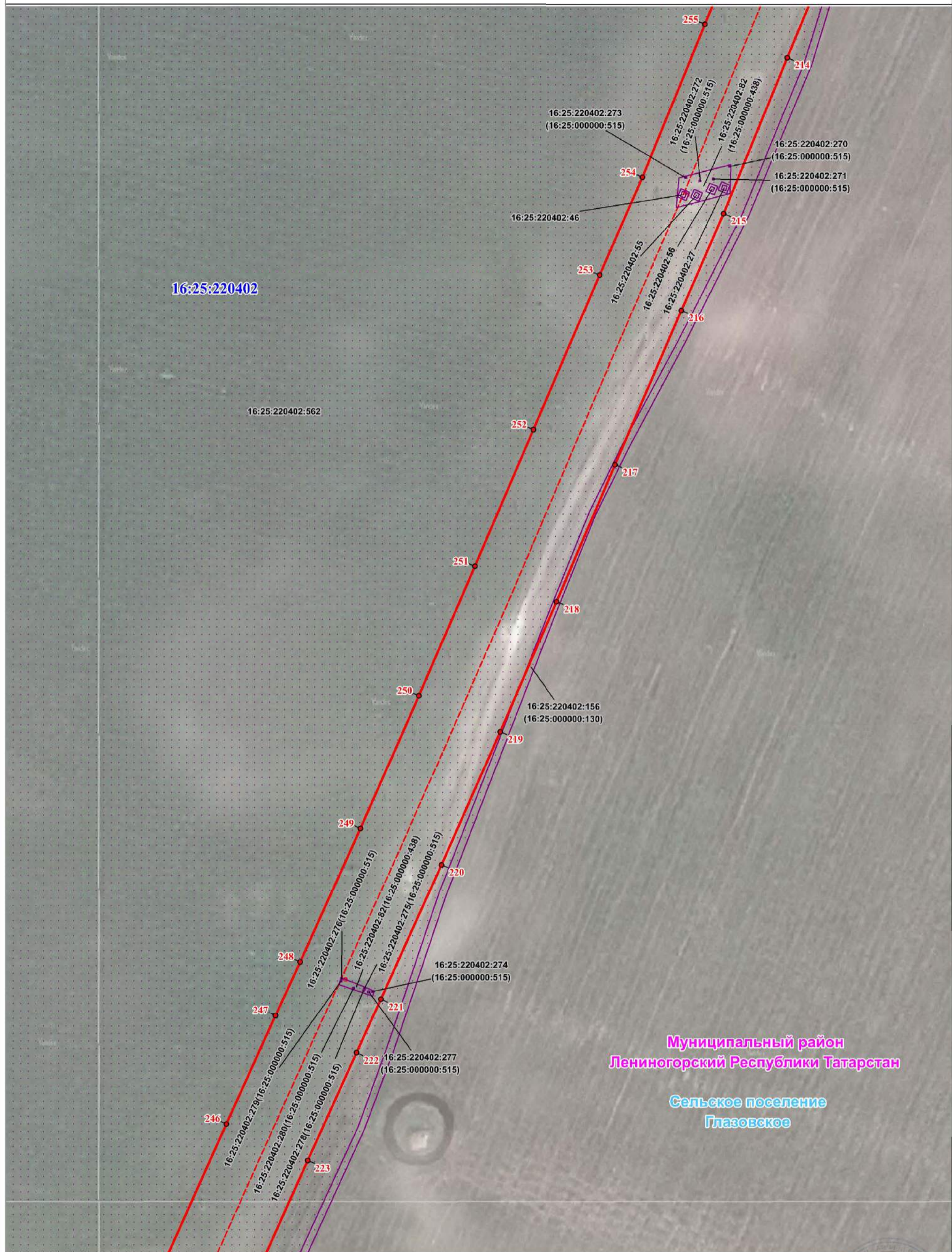
Подпись _____
М.П. _____

Васина
Ольга
Викторовна
Васина О.В.

Дата "25" апреля 2024 г.

Схема расположения границ публичного сервитута

Лист № 19



16:25:220402

Муниципальный район
Лениногорский Республики Татарстан
Сельское поселение
Глазовское

Масштаб 1:2000

Условные обозначения представлены на обзорной схеме

Подпись _____
М.П. _____

Васина
Ольга
Васильевна

Дата "25" апреля 2024 г.

Схема расположения границ публичного сервитута

Лист № 20



Муниципальный район
Ленингорский Республики Татарстан
Сельское поселение
Глазовское

Масштаб 1:2000

Условные обозначения представлены на обзорной схеме

Подпись  Васина
Ольга
Викторовна
Васина О.В.
М.П. 

Дата "25" апреля 2024 г.

Схема расположения границ публичного сервитута

Лист № 21



Муниципальный район
Лениногорский Республики Татарстан
Сельское поселение
Сугушлинское

Муниципальный район
Клявлинский Самарской области
Сельское поселение
Назаровка

Масштаб 1:2000

Условные обозначения представлены на обзорной схеме

Подпись _____
М.П. _____

Васина
Ольга
Викторовна
Васина О.В.

Дата "25" апреля 2024 г.